



ООО «Немезида»

Адрес почтовый: 142600, Московская область, г.
Орехово-Зуево, ул. Ленина, д.105А, офис №9
e-mail: nemezida_oz@mail.ru
ИНН 5034054130
ОГРН 1175053010549

Р/сч 40702810440000060283
ПАО Сбербанк КПП503401001
к/сч 30101810400000000225
БИК 044525225
Тел. 8-977-257-40-14

**Регистрационный номер члена саморегулируемой организации
П-140-005034054130-1009**

№ 76-23/ЗБ

Застройщик: ООО МЗ «Тонар»

ЗАКЛЮЧЕНИЕ

**о соблюдении требований технических регламентов для объектов
капитального строительства при реализации разрешения на
отклонение от предельных параметров разрешенного строительства,
реконструкции объектов капитального строительства**

Новое строительство

**вид разрешенного использования планируемого ОКС :
объект дорожного сервиса**

расположение на земельном участке:

кадастровый номер ЗУ : 50:24:0060102:441

**местоположение: Московская область, Орехово-Зуевский г.о., д. Губино
основной вид разрешенного использования земельного участка в
соответствии с утвержденными ПЗЗ : объекты дорожного сервиса (код
4.9.1)**

Генеральный директор ООО «Немезида»



Орешкина А. В

Содержание заключения

№ п.п	Наименование	Примечание
	Содержание заключения	
1.1	Основания для подготовки заключения	3
1.2	Существующее положение	5
1.3	Сведения, подтверждающие, что характеристики земельного участка, неблагоприятны для застройки	8
1.4	Характеристики размещаемого объекта капитального строительства, планируемого к строительству, реконструкции	9
1.5	Схема земельного участка с отображением местоположения существующих объектов капитального строительства, сетей инженерного обеспечения, планировочных ограничений и планируемого к размещению объекта	10
1.6	Подтверждение соблюдения требований технических регламентов	10
1.6.1	Федеральный закон «Технический регламент о безопасности зданий и сооружений» от 30.12.2009 N 384-ФЗ	11
1.6.2	Федеральный закон «Технический регламент о требованиях пожарной безопасности» от 22.07.2008 N 123-ФЗ	23
1.8	Заключение	34
	Приложения документов	

Гарантийная запись главного инженера проекта

Технические решения, принятые в рабочих чертежах, соответствуют требованиям экологических, санитарно-гигиенических норм, «Правил пожарной безопасности», действующих на территории Российской Федерации, и обеспечивают безопасную для здоровья людей эксплуатацию объекта.

Главный инженер проекта  Орешкина А. В.

Согласовано


Взам. инв. №

Подпись и дата

Инв. № подл.

Застройщик: ООО МЗ «Тонар»

76-23/ЗБ

Изм.	Кол.уч	Лист	№док	Подп.	Дата	Стадия	Лист	Листов
Разраб.		Орешкина А.В.				П	2	
ГАП		Орешкина А.В.						
Н.контр.		Орешкина А.В.						
Содержание						 ООО «Немезида»		

1.1 Основания для подготовки заключения

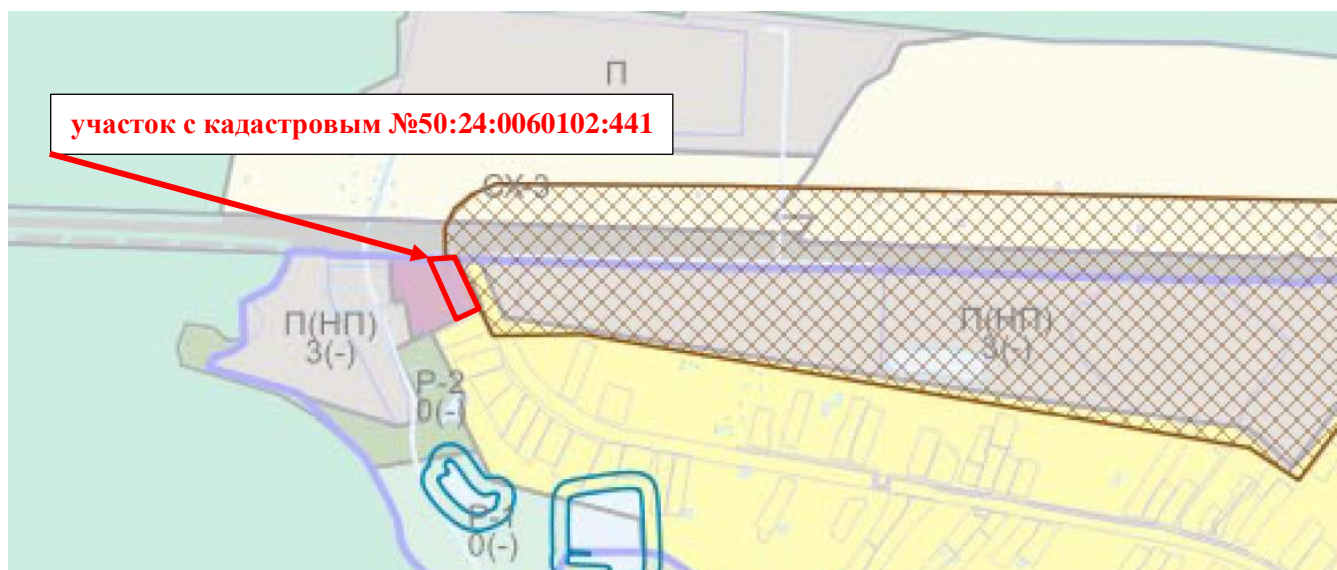
- на основании ст. 40 Градостроительного кодекса Российской Федерации;
- на основании Административного регламента №27РВ-387 от 12.08.2022 г.;
- на основании Правил землепользования и застройки территории (части территории) Орехово-Зуевского городского округа, утвержденных Постановлением администрации Орехово-Зуевского городского округа Московской области от 31.08.2023 г №2723.

В соответствии с Правилами землепользования и застройки территории (части территории) Орехово-Зуевского городского округа, утвержденных Постановлением администрации Орехово-Зуевского городского округа Московской области от 31.08.2023 г №2723, земельный участок с кадастровым номером 50:24:0060102:441, площадью 1500,0 кв. м расположен в территориальной зоне «О-1» (многофункциональная общественно-деловая зона), в границах населенного пункта д. Губино с разрешенной предельной этажностью 3 надземных этажа, предельная высотность не подлежит установлению.

Для вида разрешенного использования земельного участка «объекты дорожного сервиса» установлены минимальные отступы от границ земельного участка 3 м, максимальный процент застройки объекта капитального строительства и предельные размеры земельных участков не подлежат установлению.

Фрагмент карты градостроительного зонирования Орехово-Зуевского городского округа Московской области в части рассматриваемой территории представлен на рисунке 1.

Рис. 1. Правила землепользования и застройки Орехово-Зуевского городского округа Московской области. Фрагмент карты градостроительного зонирования.



Согласовано

Взам. инв. №

Подпись и дата

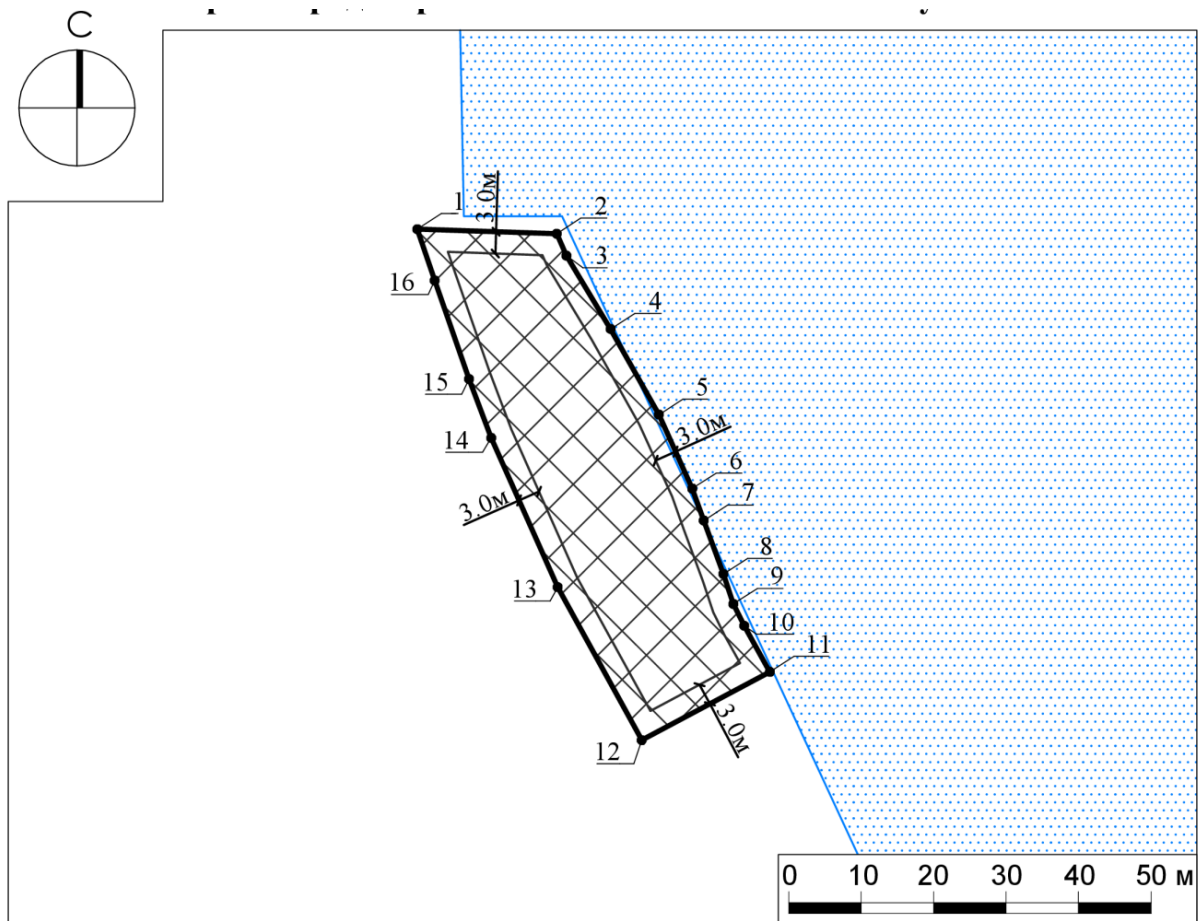
Инв. № подл.

						Застройщик: ООО МЗ«Тонар»		76-23/3Б		
Изм.	Кол.уч.	Лист	№док	Подп.	Дата					
Разраб.		Орешкина А.В.								
						Текстовая часть		Лист	Листов	
								П	5	12




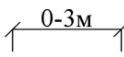

Целью заключения является получение государственной услуги «Предоставление разрешения на отклонение от предельных параметров разрешенного строительства, реконструкции объектов капитального строительства на территории Московской области» в части минимальных отступов от границ земельных участков в целях определения мест допустимого размещения зданий, сооружений, за пределами которых запрещено строительство зданий, строений, сооружений.

Чертеж градостроительного плана РФ-50-3-69-0-00-2024-19893-0 земельного участка с кадастровым №50:24:0060102:441 приведен на рисунке 2.

Рис. 2. Чертеж градостроительного плана рассматриваемого земельного участка



Условные обозначения

-  граница земельного участка
-  границы зон, в пределах которых разрешается строительство объектов капитального строительства
-  номер поворотной точки границ земельного участка
-  минимальные отступы от границ земельного участка, в пределах которых разрешается строительство объектов капитального строительства (согласно видам разрешенного использования)¹
-  санитарно-защитная зона для промплощадки ООО «Машиностроительный завод "Тонар"»²

Земельный участок полностью расположен в территории, в границах которой предусматриваются требования к архитектурно-градостроительному облику объектов капитального строительства (Тип 2).¹

Взам. инв. №	
Подпись и дата	
Инв. № подл.	

Изм.	Кол.уч	Лист	№док	Подп.	Дата

Застройщик: ООО МЗ «Тонар» 76-23/ЗБ

1.2 Существующее положение

1.2.1 Земельный участок с кадастровым номером 50:24:0060102:441 расположен в восточной части Орехово-Зуевского городского округа.

Рассматриваемый земельный участок граничит:

- с востока – проезд от автомобильной дороги регионального значения;
- с запада – территорией многофункциональной общественно-деловой зоны, собственником которой является заявитель;
- с юга – рекреационная зона;
- с севера – автомобильная дорога регионального значения «Ликино-Дулево – Шатура – Шатурторф (Орехово-Зуевский район)».

Космоснимок рассматриваемой территории представлен на рисунке 3.

Рис.3. Космоснимок рассматриваемой территории.



Фотофиксация существующего состояния территории представлена на рис.4.

Рис.4. Фотофиксация местности. Дата съемки 02.04.2024 г.



Взам. инв. №

Подпись и дата

Инв. № подл.

Изм.	Кол.уч	Лист	Ледок	Подп.	Дата

Застройщик: ООО МЗ «Тонар»

76-23/ЗБ

Лист

4

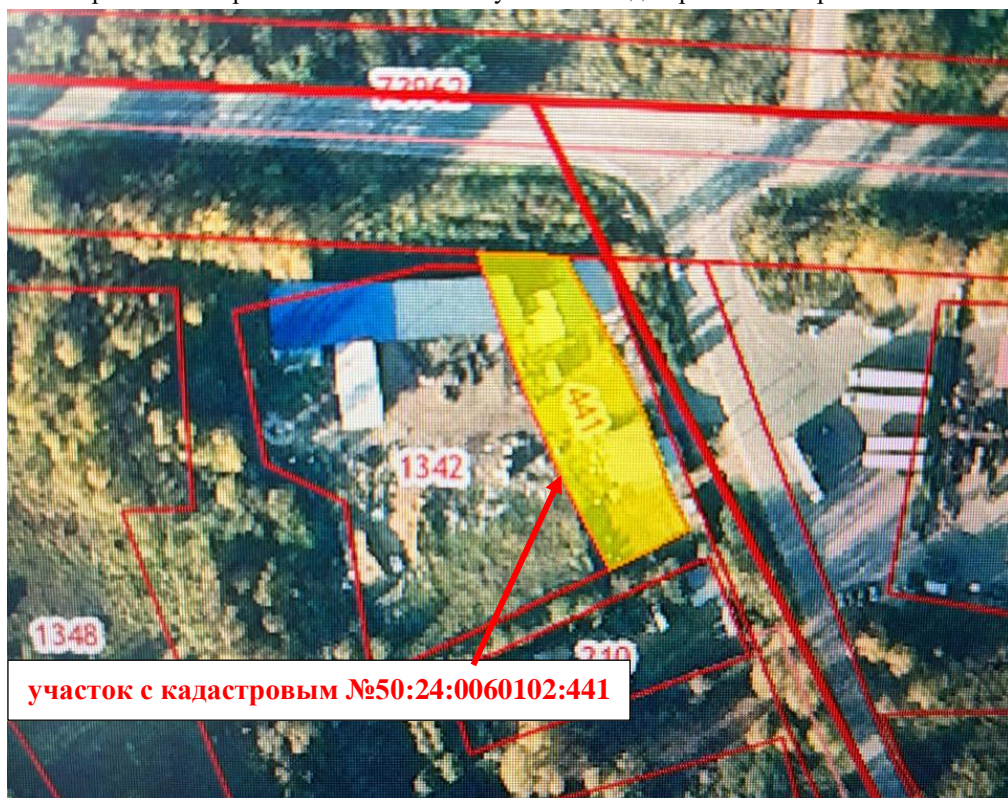


Земельный участок с кадастровым №50:24:0060102:441 имеет категорию земель «земли населенных пунктов», основной вид разрешенного использования – «объекты дорожного сервиса», площадь земельного участка – 1500,0 кв.м.

На момент разработки настоящего заключения участок, находящийся в собственности у заявителя, свободен от капитальной застройки (снятие с кадастрового учета зданий с кадастровыми №50:24:0060101:921 и №50:24:0060101:922 прилагаются). На смежном участке с кадастровым №50:24:0060101:1342 располагается некапитальный навес, собственником является заявитель, на участке ведутся строительно-монтажные работы в соответствии с разрешением на строительство №RU50-24-26869-2024. Участок проектирования имеет частичное визуально непроницаемое ограждение, подлежащее демонтажу при осуществлении СМР.

1.2.2 Планировочные ограничения земельного участка указаны на рис.5.

Рис.5. Планировочные ограничения земельного участка с кадастровым номером 50:24:0060102:441



Интв. № подл.	Подпись и дата	Взам. инв. №				
			Изм.	Кол.уч	Лист	№док

В соответствии с ГПЗУ №РФ-50-3-69-0-00-2024-19893-0 от 02.05.2024 г планировочные ограничения земельного участка заключаются в отступах по 3 м вглубь участка от границ земельного участка.

Территория располагается вне границ земель лесного фонда, вне водоохранной зоны водных объектов, иных объектов природоохранного назначения.

Участок полностью расположен в территории типа 2, в границах которой предусматриваются требования к архитектурно-градостроительному облику объектов капитального строительства в соответствии с Правилами землепользования и застройки территории (части территории) Орехово-Зуевского городского округа.

Частично участок располагается в санитарно-защитной зоне для промплощадки ООО МЗ «Тонар», собственником которой является заявитель.

1.3. Сведения, подтверждающие, что характеристики земельного участка неблагоприятны для застройки

Участок располагается на промышленной территории ООО МЗ «Тонар» и находится в непосредственной близости от его основной промышленной площадки.

Участок имеет неправильную форму в плане, протяженную с севера на юг. В южной части участок имеет ширину 20,0 м, позволяющую разместить объект капитального строительства гармоничных размеров с достаточной шириной пятна застройки в 19,0 м при посадке без требуемых 3-метровых отступов от границ участка. На смежном участке с кадастровым №50:24:0060101:1342 располагается некапитальное строение для хранения металлических деталей, собственником которого является заявитель. Строительство проектируемого здания предполагается с деформационным швом от существующего некапитального строения. С северной стороны рассматриваемый участок заужен и располагается на расстоянии от проезжих частей, превышающем нормативное для обеспечения его пожаротушения, что не позволяет разместить планируемое здание дорожного сервиса в данной части участка с возможностью его обслуживания и с выполнением противопожарных требований. Проектируемое здание имеет ширину в габаритах наружных стен 19,0 м, что позволяет обеспечить здание существующим противопожарным проездом с восточной стороны и нормативным количеством парковок, размещаемых в южной части участка. При указанном расположении сохраняется возможность обеспечения проезда на промышленную территорию ООО МЗ «Тонар», расположенную с западной стороны от участка.

1.4. Характеристики размещаемого объекта капитального строительства, планируемого к строительству, реконструкции.

На участке планируется строительство 2-этажного здания дорожного сервиса с магазином сопутствующих товаров прямоугольной формы в плане с

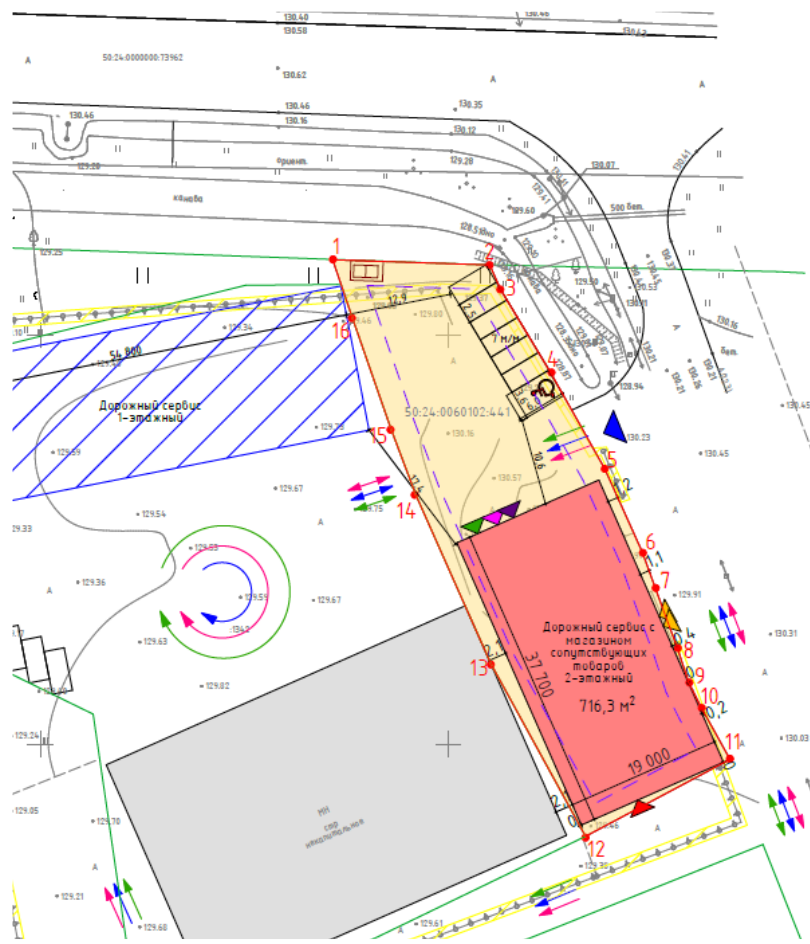
Взам. инв. №
Подпись и дата
Инв. № подл.

Изм.	Кол.уч	Лист	№док	Подп.	Дата

Застройщик: ООО МЗ «Тонар» 76-23/ЗБ

- от т.11 до т.13 – 0 м;
- от т.13 до т.14 – 2,1 м.

1.5 Схема земельного участка с отображением планируемого к размещению объекта



Условные обозначения	
	границы ЗМ с кадастровым №50:04:0060102:441 с указанием кадастровых точек (номеров) в соответствии с 7134/РФ-50-Э-00-00-2024-0003-01
	границы существующей кадастровой участок
	планируемые 2-этажные здания дорожных сервисов
	планируемая застройка 1-этажными жилыми зданиями, застройщиком является застройщик
	существующие капитальные строения, собственником является застройщик
	существующие строения и 1-этажные жилые здания, находящиеся в собственности застройщика, выделенные в настоящее время
	Выезд-въезд на участок/въезда/выезда в дорожный сервис
	выезды/выезды в здания/выезд/выезды из здания
	Выезд в парадных помещениях/выезд на второй этаж здания
	планируемая контейнерная площадка
	планируемое асфальтобетонное покрытие проезжей части на участке
	планируемые 7 м/м, в том числе 6м/м с заборными размерами 5,3*2,5 м и 1 м/м с заборными размерами 6,0*3,8 м для МПН
	основные пути движения обслуживающей техники
	основные транспортные пути легковых автомобилей сотрудников
	движения пожарной техники
	границы зонирования территории в соответствии с 7134/РФ-50-Э-00-00-2024-0003-01

1.6 Подтверждение соблюдения требований технических регламентов

В соответствии с ч. 1 ст. 40 Градостроительного кодекса РФ Правообладатели земельных участков, размеры которых меньше установленных градостроительным регламентом минимальных размеров земельных участков либо конфигурация, инженерно-геологические или иные характеристики, которых неблагоприятны для застройки, вправе обратиться за разрешениями на отклонение от предельных параметров разрешенного строительства, реконструкции объектов капитального строительства.

В соответствии со статьей 40 Градостроительного кодекса РФ «отклонения от предельных параметров разрешенного строительства, реконструкции объектов капитального строительства разрешается для отдельного земельного участка при соблюдении требований технических регламентов».

Взам. инв. №
Подпись и дата
Инв. № подл.

Изм.	Кол.уч	Лист	№док	Подп.	Дата
------	--------	------	------	-------	------

Застройщик: ООО МЗ «Тонар»

76-23/ЗБ

1.6.1. Федеральный закон «Технический регламент о безопасности зданий и сооружений» от 30.12.2009 №384-ФЗ:

-Требования механической безопасности.
 -Требования пожарной безопасности.
 -Требования безопасности при опасных природных процессах и явлениях и (или) техногенных воздействиях.
 -Требования безопасных для здоровья человека условий проживания и пребывания в зданиях и сооружениях.
 -Требования безопасности для пользователей зданиями и сооружениями.
 -Требования доступности зданий и сооружений для инвалидов и других групп населения с ограниченными возможностями передвижения.
 -Требования энергетической эффективности зданий и сооружений.
 -Требования безопасного уровня воздействия зданий и сооружений на окружающую среду.

ГОСТ 27751-2014 «Надежность строительных конструкций и оснований. Основные положения». Разделы 1 (пункт 1.2), 3, 4 (пункты 4.1, 4.2), 5 (за исключением пункта 5.2.6), 6 (за исключением пункта 6.1.1), 7 - 13. (в ред. Постановления Правительства РФ от 29.09.2015 N 1033)	подлежит учету при проектировании объекта капитального строительства
ГОСТ 31937-2011 «Здания и сооружения. Правила обследования и мониторинга технического состояния». Разделы 1, 6 (пункты 6.2.5, 6.2.6, 6.3.2, 6.3.3, 6.4.18, 6.4.19, 6.4.20), приложения Б, В, К,Л.	не требуется
ГОСТ 18105-2010 «Бетоны. Правила контроля и оценки прочности». Разделы 1, 4 (пункты 4.1 - 4.4, 4.8), 5 (пункты 5.5 - 5.10), 8 (пункты 8.2 - 8.4, 8.7)	подлежит учету при проектировании объекта капитального строительства
ГОСТ Р 52044-2003 «Наружная реклама на автомобильных дорогах и территориях городских и сельских поселений. Общие технические требования к средствам наружной рекламы. Правила размещения». Разделы 5 (пункты 5.1, 5.2, 5.4, 5.7), 6 (пункты 6.1, 6.4, 6.12, 6.13).	подлежит учету при проектировании объекта капитального строительства
СП 15.13330.2012 "СНиП II-22-81* "Каменные и армокаменные конструкции". Разделы 1, 4 (пункт 4.4), 6 - 10.	подлежит учету при проектировании объекта капитального строительства
СП 16.13330.2011 "СНиП II-23-81* "Стальные конструкции". Разделы 1, 4 - 6, 7 (за исключением пункта 7.3.3), 8 (за исключением пунктов 8.5.1, 8.5.9), 9 - 14, 15 (за исключением пункта 15.5.3), 16 - 18, приложения Д, Е, Ж. СП 17.13330.2011 "СНиП II-26-76 "Кровли". Разделы 1, 4 (пункты 4.1 - 4.3, 4.5, 4.6, 4.8, 4.10 - 4.13, 4.15), 5 (за исключением пунктов 5.19, 5.30), 6 - 8, 9 (пункты 9.3, 9.5 - 9.7, 9.9 - 9.14).	подлежит учету при проектировании объекта капитального строительства
СП 18.13330.2011 "СНиП II-89-80* "Генеральные планы промышленных предприятий". Разделы 1 (пункт 1.1), 4 (пункты 4.4, 4.10, 4.14, 4.16, 4.17, 4.22), 5 (пункты 5.37, 5.38, 5.41, 5.42, 5.44 - 5.46, 5.63, 5.72, 5.74, 5.75), 6 (пункты 6.4, 6.9 - 6.15, 6.17, 6.21, 6.22).	не требуется
СП 19.13330.2011 "СНиП II-97-76 "Генеральные планы сельскохозяйственных предприятий". Разделы	не требуется

Взам. инв. №

Подпись и дата

Инв. № подл.

Изм.	Кол.уч	Лист	Ледок	Подп.	Дата

Застройщик: ООО МЗ «Тонар»

76-23/ЗБ

Лист

9

1 (пункт 1.1), 4 (пункты 4.2, 4.6, 4.10, 4.12, 4.14 - 4.16, 4.18), 5 (пункт 5.20), 6 (пункты 6.5, 6.9).	
СП 20.13330.2011 "СНиП 2.01.07-85* "Нагрузки и воздействия". Разделы 1 (пункт 1.1), 4, 6 - 15, приложения В - Е.	подлежит учету при проектировании объекта капитального строительства
СП 21.13330.2012 "СНиП 2.01.09-91 "Здания и сооружения на подрабатываемых территориях и просадочных грунтах". Разделы 1, 4 (пункты 4.3 - 4.7, 4.10, 4.11, 4.14 - 4.16), 5 (пункты 5.1.3 - 5.1.9, 5.3.1 - 5.3.4, 5.3.6, 5.4.1, 5.4.5 - 5.4.8, 5.5.1 - 5.5.3, 5.5.6 - 5.5.8, 5.5.10, 5.5.12, 5.5.14, 5.5.16), 6 (пункты 6.1.5, 6.3.1, 6.4.3, 6.4.13, 6.4.15, 6.4.22).	не требуется
СП 22.13330.2011 "СНиП 2.02.01-83* "Основания зданий и сооружений". Разделы 1, 4 (пункты 4.2, 4.4, 4.8, 4.12, 4.20), 5 (пункты 5.1.3, 5.1.7, 5.2.1 - 5.2.4, 5.2.6, 5.3.16, 5.3.17, 5.4.1 - 5.4.3, 5.4.12, 5.4.14, 5.4.15, 5.5.3 - 5.5.7, 5.5.9, 5.5.10, 5.6.3, 5.6.5 - 5.6.9, 5.6.13, 5.6.16, 5.6.25, 5.6.26, 5.7.1, 5.7.3 - 5.7.14, 5.8.1 - 5.8.13), 6 (пункты 6.1.1 - 6.13.7), 7, 9 (пункты 9.1, 9.2, 9.4, 9.5, 9.9, 9.11, 9.12, 9.14 - 9.19, 9.21 - 9.38), 10 (пункты 10.1 - 10.3, 10.5, 10.6, 10.8, 10.10 - 10.17), 11 (пункты 11.2, 11.3, 11.4, 11.9, 11.12, 11.13, 11.16, 11.17, 11.18, 11.22, 11.23, 11.24), 12 (пункты 12.4, 12.8), приложения Л, М.	подлежит учету при проектировании объекта капитального строительства
СП 23.13330.2011 "СНиП 2.02.02-85* "Основания гидротехнических сооружений". Разделы 1, 4 (пункты 4.7 - 4.10), 7 - 14, приложения В, Г.	не требуется
СП 24.13330.2011 "СНиП 2.02.03-85 "Свайные фундаменты". Разделы 1, 4 (пункты (4.1 - 4.4, 4.7 - 4.10), 5 (пункты 5.10, 5.11), 6 (пункты 6.7 - 6.11), 7 (пункты 7.1.1 - 7.1.10, 7.1.12 - 7.1.16, 7.2.1 - 7.6.12), 8 (пункты 8.8 - 8.10, 8.11, 8.13 - 8.15, 8.17 - 8.19), 9 (пункты 9.2 - 9.15, 9.17, 9.19), 10 (пункты 10.3 - 10.7), 11 (пункты 11.5 - 11.9, 11.12, 11.13), 12 (пункты 12.2 - 12.12, 12.15), 13 (пункты 13.6, 13.7), 14 (пункты 14.2 - 14.7), 15 (пункты 15.3 - 15.8).	не требуется
СП 25.13330.2012 "СНиП 2.02.04-88 "Основания и фундаменты на вечномерзлых грунтах". Разделы 1, 4 (пункты 4.2, 4.4, 4.5), 5 (пункты 5.5 - 5.8), 6 (пункты 6.1.2 - 6.1.3, 6.3.1 - 6.3.14, 6.5.7), 7 пункты 7.1.1, 7.2.6, 7.2.8 - 7.2.12, 7.2.15 - 7.2.17, 7.3.1 - 7.4.6), 8, 9, 10, 11, 12, 13 (пункты 13.3, 13.6 - 13.8), 14 (пункты 14.1, 14.3 - 14.11, 14.16 - 14.19), 15 (пункты 15.2, 15.5 - 15.8), 16, приложения Г, Д, Е.	не требуется
СП 26.13330.2012 "СНиП 2.02.05-87 "Фундаменты машин с динамическими нагрузками". Разделы 1, 4 - 7.	не требуется
СП 28.13330.2012 "СНиП 2.03.11-85 "Защита строительных конструкций от коррозии". Разделы 1, 5 (за исключением пункта 5.5.5), 6 (пункты 6.4 - 6.13), 7, 8, 9 (за исключением пункта 9.3.8), 10, 11 (пункты 11.1, 11.2, 11.5 - 11.9), приложения Б - Г, Ж, Л, Р, У, Х, Ч.	подлежит учету при проектировании объекта капитального строительства

Изм.	Кол.уч	Лист	Ледок	Подп.	Дата

СП 30.13330.2012 "СНиП 2.04.01-85* Внутренний водопровод и канализация зданий". Разделы 1, 4 (пункт 4.1), 5 (пункты 5.1.1 - 5.1.6, абзацы первый и десятый пункта 5.2.2, пункты 5.2.7 - 5.2.11, 5.3.1, 5.3.2, 5.4.13, 5.4.14, 5.4.16, 5.4.17, 5.5.1 - 5.6.8), 6 (за исключением пункта 6.4.15), 7 (пункты 7.1.1, 7.1.2, 7.1.4, 7.1.5, 7.3.12, 7.3.14, 7.3.15, 7.3.17, 7.3.18 - 7.3.20, 7.4.1, 7.4.6 - 7.4.9), 8 (пункты 8.1.2, 8.1.3, 8.2.1 - 8.4.5, 8.5.2 - 8.5.7, 8.6.2, 8.6.14), 9, 10 (пункты 10.1, 10.2, 10.8).	подлежит учету при проектировании объекта капитального строительства
СП 31.13330.2012. "СНиП 2.04.02-84* "Водоснабжение. Наружные сети и сооружения". Разделы 1, 4 (пункт 4.3), 5 (пункт 5.10) 7 (пункт 7.6), 8 (пункты 8.10, 8.84 - 8.86), 9 (пункты 9.2, 9.15, 9.112, 9.113, 9.117, 9.118, 9.127 - 9.130, 9.132, 9.155, 9.160, 9.179, 9.182, 9.183), 11 (пункты 11.8, 11.52, 11.53, 11.56, 11.57), 12 (пункт 12.3), 14 (пункты 14.39, 14.42), 15 (пункты 15.3, 15.4, 15.5, 15.9, 15.10, 15.13, 15.22, 15.28, 15.29, 15.30, 15.36 - 15.40), 16 (пункты 16.1 - 16.3, 16.5, 16.10, 16.14 - 16.17, 16.19 - 16.23, 16.31 - 16.48, 16.58 - 16.67, 16.92 - 16.128).	подлежит учету при проектировании объекта капитального строительства
СП 32.13330.2012 "СНиП 2.04.03-85 "Канализация. Наружные сети и сооружения". Разделы 1, 4 (пункты 4.8, 4.9, 4.11, 4.12), 5 (пункт 5.1.1 - 5.1.10), 6 (пункты 6.7.1, 6.7.2, 6.8.2), 7 (пункты 7.1.1, 7.6.1 - 7.7.7), 8 (пункты 8.1.1, 8.2.1, 8.2.19, 8.2.20), 9 (9.1.1, 9.1.2, 9.1.4, 9.1.9, 9.2.14.1), 10 (пункты 10.1.3, 10.2.9), 11 (пункты 11.1.1, 11.1.2, 11.1.4, 11.2.1, 11.2.2), 12.	подлежит учету при проектировании объекта капитального строительства
СП 33.13330.2012 "СНиП 2.04.12-86 "Расчет на прочность стальных трубопроводов". Разделы 1, 5 - 9.	не требуется
СП 34.13330.2012 "СНиП 2.05.02-85* "Автомобильные дороги". Разделы 1, 7 (пункты 7.1 - 7.5, 7.25 - 7.35, 7.40 - 7.63), 8 (пункты 8.1 - 8.5, 8.7 - 8.14, 8.16, 8.17, 8.19 - 8.38), 9 (пункт 9.5), 10 (пункты 10.4 - 10.13, 10.17 - 10.22), 11 (пункты 11.6, 11.8, 11.13), 12 (за исключением пункта 12.21).	не требуется
СП 35.13330.2011 "СНиП 2.05.03-84* "Мосты и трубы". Разделы 1, 5, 6 (за исключением пунктов 6.12, 6.23), 7 (пункты 7.1 - 7.48 7.117 - 7.186), 8 (8.1 - 8.8, 8.110, 8.111, 8.113 - 8.136, 8.160 - 8.189), 9 (пункты 9.1 - 9.18, 9.37 - 9.47), 10 (пункты 10.1 - 10.5, 10.44 - 10.87), 11 (пункты 11.1 - 11.3, 11.20 - 11.26), приложения А, Б, Г, Е, Ж, К, М, Н, П, Р, С, Т, У, Ф, Х, Ц, Ш, Щ, Э, Ю, Я, приложения 1 - 5.	не требуется
СП 36.13330.2012 "СНиП 2.05.06-85* "Магистральные трубопроводы". Разделы 1 (пункт 1.1), 5 (пункты 5.5 - 5.6), 7 (пункты 7.6 - 7.10, 7.15 - 7.18, 7.20, 7.22, 7.24, 7.25), 8 (пункты 8.1.3, 8.2.6, 8.2.11), 10 (пункты 10.2.1 - 10.3.7), 11 - 14, 16, 17 (пункты 17.1.1 - 17.1.21).	не требуется
СП 37.13330.2012 "СНиП 2.05.07-91* "Промышленный транспорт". Разделы 1, 5 (пункты	не требуется

Изм.	Кол.уч	Лист	Ледок	Подп.	Дата

Застройщик: ООО МЗ «Тонар»

76-23/ЗБ

Лист

11

5.2.9 - 5.2.11, 5.3.9, 5.3.10, 5.3.15, 5.3.16, 5.4.1 - 5.5.27, 5.6.19 (за исключением абзаца первого пункта 5.6.19), пункты 5.7.1 - 5.7.10, первое предложение пункта 5.9.4, абзацы первый и четвертый пункта 5.9.6, абзацы второй - пятый пункта 5.9.7, пункты 5.11.8, 5.12.15, 5.12.20, 5.12.28, 5.14.1 - 5.14.39, 5.17.2), 6 (пункты 6.2.3, 6.3.1 - 6.3.34, 6.5.1 - 6.5.15, 6.7.1 - 6.7.6, 6.10.1 - 6.10.10, 6.12.1 - 6.12.9), 7 (пункты 7.3.1 - 7.6.12, 7.10.4), 8 (пункт 8.7.2), 9 (пункты 9.1.4, 9.2.1 - 9.2.7, 9.4.4, 9.4.8, 9.4.13, 9.4.14, 9.5.1 - 9.6.8), 10 (пункты 10.4.9, 10.4.10, 10.7.3, 10.7.4, 10.8.1 - 10.8.11), 11 (пункт 11.3.1)	
СП 38.13330.2012 "СНиП 2.06.04-82* "Нагрузки и воздействия на гидротехнические сооружения (волновые, ледовые и от судов)". Разделы 1, 4 - 7.	не требуется
СП 39.13330.2012 "СНиП 2.06.05-84* "Плотины из грунтовых материалов". Разделы 1, 4 - 8.	не требуется
СП 40.13330.2012 "СНиП 2.06.06-85 "Плотины бетонные и железобетонные". Разделы 1, 4 - 8.	не требуется
СП 41.13330.2012 "СНиП 2.06.08-87 "Бетонные и железобетонные конструкции гидротехнических сооружений". Разделы 1, 5 (пункты 5.5 - 5.8, 5.13 - 5.28, 5.30 - 5.35), 6 (пункты 6.1, 6.1.1, 6.2, 6.6 - 6.8, 6.10 - 6.13, 6.15 - 6.22, 6.26 - 6.31), 7 - 10.	не требуется
СП 42.13330.2011 "СНиП 2.07.01-89* "Градостроительство. Планировка и застройка городских и сельских поселений". Разделы 1 (пункт 1.1), 4, 5 (за исключением пунктов 5.4, 5.7), 6 (за исключением пункта 6.3), 8 (пункты 8.2 - 8.6, 8.8, 8.9, 8.12 - 8.20, 8.24 - 8.26), 9, 10 (пункты 10.1 - 10.5), 11 (пункты 11.1 - 11.24, 11.25 (таблица 10, за исключением примечания 4), 11.26, 11.27), 12 (за исключением пункта 12.33), 13, 14.	подлежит учету при проектировании объекта капитального строительства
СП 43.13330.2012 "СНиП 2.09.03-85 "Сооружения промышленных предприятий". Разделы 1, 4 (пункты 4.6, 4.17), 5 (пункты 5.3.5, 5.3.7 - 5.3.14, 5.4.11 - 5.4.26), 6 (пункты 6.1.8, 6.1.19, 6.1.22, 6.1.30, 6.1.31, 6.1.47, 6.2.10), 7 (пункты 7.1.9, 7.1.10, 7.2.8, 6.1.22, 6.1.30, 6.1.31, 6.1.47, 6.2.10), 7 (пункты 7.1.9, 7.1.10, 7.2.8, 7.2.9, 7.2.10, 7.3.23, 7.3.26 - 7.3.28, 7.3.29, 7.3.30, 7.3.33 - 7.3.56, 7.4.8, 7.4.11), 8 (пункты 8.1.7, 8.2.11, 8.2.17, 8.3.10, 8.3.11, 8.3.15 - 8.3.25, 8.4.5, 8.5.6), 9 (пункты 9.1.21, 9.1.34, 9.1.37, 9.2.12, 9.3.24, 9.3.26, 9.3.29, 9.3.33, 9.3.39, 9.3.47, 9.3.49, 9.4.3, 9.5.9).	не требуется
СП 45.13330.2012 "СНиП 3.02.01-87 "Земляные сооружения, основания и фундаменты". Разделы 1, 6 (пункты 6.1.10, 6.1.12, 6.1.14, 6.1.15, 6.1.16, 6.1.19, 6.1.21), 8 (пункты 8.3, 8.19), 10, 11(пункты 11.30, 11.43), 12 (пункт 12.7.5, таблица 12.1, пункт 12.8.18, позиция 2 таблицы 12.2), 14 (пункт 14.1.29, таблица 14.4), 15 (пункт 15.7), 16 (пункт 16.4.10), 19 (пункт 19.19, таблица 19.1).	подлежит учету при проектировании объекта капитального строительства

Взам. инв. №	Подпись и дата	Инв. № подл.
--------------	----------------	--------------

Изм.	Кол.уч	Лист	Ледок	Подп.	Дата	

Застройщик: ООО МЗ «Тонар»

76-23/ЗБ

Лист

12

СП 46.13330.2012 "СНиП 3.06.04-91 "Мосты и трубы". Разделы 1, 7 (пункты 7.6, 7.9, 7.40, 7.51), 8 (пункты 8.9, 8.21), 9 (пункты 9.17, 9.73), 10 (пункты 10.57 - 10.59, 10.61, 10.78), 11 (пункты 11.9, 11.30), 13 (пункт 13.8)	не требуется
СП 47.13330.2012 "СНиП 11-02-96 "Инженерные изыскания для строительства. Основные положения". Разделы 1 (пункт 1.1), 4 (пункты 4.8, 4.12 - 4.15, 4.17, 4.19 (первое и третье предложения пункта 4.22)), 5 (пункты 5.1.1.2, 5.1.1.5 - 5.1.1.7, 5.1.1.9, 5.1.1.16 - 5.1.1.19, 5.1.2.5, 5.1.2.8, 5.1.2.13, 5.1.3.1.2, 5.1.3.4.2, 5.1.3.4.3, 5.1.3.5.4, 5.1.4.4, 5.1.4.5, 5.1.6.2, 5.1.6.4, 5.1.6.8, 5.4.4, подраздел 5.6), 6 (пункты 6.2.3, 6.2.5, 6.2.6, 6.3.2, 6.3.3, абзац последний пункта 6.3.5, пункты 6.3.6 - 6.3.8, 6.3.15, 6.3.17, 6.3.21, 6.3.23, 6.3.26, 6.3.28 - 6.3.30, 6.4.2, 6.4.3, 6.4.8, 6.7.1 - 6.7.5), 7 (пункты 7.1.6, 7.4.5, 7.4.6, 7.6.1 - 7.6.5), 8 (пункты 8.2.2, 8.2.3, 8.3.2, 8.3.3, 8.4.2, 8.4.3, 8.5.1 - 8.5.4), приложения А, Б, В, Г.	подлежит учету при проектировании объекта капитального строительства
СП 50.13330.2012 "СНиП 23-02-2003 "Тепловая защита зданий". Разделы 1, 4 (пункты 4.3, 4.4), 5 (пункты 5.1, 5.2, 5.4 - 5.7), 6 (пункт 6.8), 7 (пункт 7.3), 8 (подпункты "а" и "б" пункта 8.1), 9 (пункт 9.1), приложение Г.	подлежит учету при проектировании объекта капитального строительства
СП 51.13330.2011 "СНиП 23-03-2003 "Защита от шума". Разделы 1, 4 (пункты 4.2 - 4.5), 5, 6 (пункты 6.1, 6.3), 7, 8, 9 (пункты 9.1 - 9.6, 9.17 - 9.21), 10 (пункты 10.1, 10.3 - 10.16), 11 (пункты 11.1 - 11.21, 11.26), 12.	подлежит учету при проектировании объекта капитального строительства
СП 52.13330.2011 "СНиП 23-05-95* "Естественное и искусственное освещение". Разделы 1 (пункты 1.1, 1.2), 4 - 6, 7 (пункты 7.1 - 7.35, 7.37, 7.38, 7.40, 7.45 - 7.86, 7.101 - 7.122), приложение К.	подлежит учету при проектировании объекта капитального строительства
СП 54.13330.2011 "СНиП 31-01-2003 "Здания жилые многоквартирные". Разделы 1 (пункт 1.1), 4 (пункты 4.3 - 4.7, абзацы третий - шестой пункта 4.8, пункты 4.9, 4.10 (за исключением слов "все предприятия, а также магазины с режимом функционирования после 23 ч"), 4.11, 4.12), 5 (пункты 5.5, 5.8), 6 (пункты 6.2, 6.5 - 6.8), 7 (пункты 7.1.2, 7.1.4 - 7.1.14, абзац второй пункта 7.1.15, пункты 7.2.1 - 7.2.15, 7.3.6 - 7.3.10, 7.4.2, 7.4.3, 7.4.5, 7.4.6), 8 (пункты 8.2 - 8.7, 8.11 - 8.13), 9 (пункты 9.2 - 9.4, 9.6, 9.7, 9.10 - 9.12, 9.16, 9.18 - 9.20, 9.22, 9.23, 9.25 - 9.28, 9.31, 9.32), 10 (пункт 10.6), 11 (пункты 11.3, 11.4).	не требуется
СП 56.13330.2011 "СНиП 31-03-2001 "Производственные здания". Разделы 1, 4 (пункты 4.5, абзац последний пункта 4.6, пункт 4.11), 5 (пункты 5.1, 5.4, 5.7 - 5.9, 5.11 - 5.12, 5.15 - 5.20, 5.23 - 5.26, 5.29, 5.30, 5.33, 5.34, 5.36).	не требуется
СП 58.13330.2012 "СНиП 33-01-2003 "Гидротехнические сооружения. Основные	не требуется

Изм.	Кол.уч	Лист	Ледок	Подп.	Дата

Застройщик: ООО МЗ «Тонар»

76-23/ЗБ

Лист

13

положения". Разделы 1, 4 - 8, приложения А, Б, Г, Д, Е.	
СП 59.13330.2012 "СНиП 35-01-2001 "Доступность зданий и сооружений для маломобильных групп населения". Разделы 1(пункты 1.1 - 1.6), 2, 4 (пункты 4.1.2 - 4.1.11, абзацы первый - пятый пункта 4.1.12, пункты 4.1.14 - 4.1.16, абзац первый пункта 4.1.17, пункты 4.2.1 - 4.2.4, 4.2.6, 4.3.1, 4.3.3 - 4.3.5, 4.3.7), 5(пункты 5.1.1 - 5.1.3, абзацы первый - третий и пятый пункта 5.1.4, абзац первый пункта 5.1.5, пункты 5.1.6 - 5.1.8, 5.2.1 - 5.2.4, 5.2.6 - 5.2.11, 5.2.13, абзацы первый и второй пункта 5.2.14, пункты 5.2.15 - 5.2.17, абзац первый пункта 5.2.19, пункты 5.2.20 - 5.2.32, абзац второй пункта 5.2.33, пункты 5.2.34, 5.3.1 - 5.3.9, 5.4.2, 5.4.3, 5.5.1, 5.5.2, абзац первый пункта 5.5.3, пункты 5.5.4 - 5.5.7), 6 - 8, приложение Г.	подлежит учету при проектировании объекта капитального строительства
СП 60.13330.2012 "СНиП 41-01-2003 "Отопление, вентиляция и кондиционирование воздуха". Разделы 1, 4 (за исключением пункта 4.7), 5 (за исключением пункта 5.3), 6.1 (пункты 6.1.2 – 6.1.4, 6.1.6, 6.1.7), 6.2 (пункты 6.2.4 - 6.2.6, 6.2.8 - 6.2.10), 6.3 пункты 6.3.2 - 6.3.8), 6.4 (пункты 6.4.1 - 6.4.3, 6.4.5, 6.4.7 - 6.4.9, 6.4.11, 6.4.14), 6.5 (пункты 6.5.3 - 6.5.8), 7 (пункты 7.1.2, .1.3,7.1.5 - 7.1.10, 7.1.12, 7.1.18, 7.2.1 - 7.3.5, 7.4.1 - 7.4.4, 7.4.6, 7.5.1, 7.5.2, 7.5.5, 7.5.11, 7.6.1 - 7.6.5, 7.9.4 - 7.9.16, 7.10.2, 7.10.3, 7.10.6, 7.10.7, 7.11.1 - 7.11.14), 8, 9 (пункты 9.5, 9.7 - 9.14, 9.16, 9.23), 10,11 (пункты 11.4.3 - 11.4.7), 12, 13 (пункты 13.3 - 13.7), 14 (пункты 14.1, 14.2), приложения А - Д, Ж, И, К.	подлежит учету при проектировании объекта капитального строительства
СП 61.13330.2012 "СНиП 41-03-2003 "Тепловая изоляция оборудования и трубопроводов". Разделы 1, 5 (пункты 5.9, 5.18, 5.19)	не требуется
СП 62.13330.2011 «СНиП 42-01-2012 «Газораспределительные системы». Разделы 1, 4 (пункты 4.12 - 4.14, 4.2, 4.5, 4.6, 4.10), 5(пункты 5.1.2 - 5.1.4, 5.1.8, 5.2.1, 5.2.4, 5.3.2 - 5.3.5, 5.4.1 - 5.4.4,5.5.2, 5.5.4, 5.5.5, 5.6.1 - 5.6.7, 5.7.2), 6 (пункты 6.2.3, 6.3.2 - 6.3.5,6.4.1 - 6.4.4, 6.5.8, 6.5.9, 6.5.11, 6.5.13), 7 (пункты 7.1, 7.2, 7.4, 7.6 - 7.9), 8 (пункты 8.1.2, 8.1.4, 8.1.5, 8.1.7, 8.2.2 - 8.2.4), 9 (пункты 9.1.2, 9.1.6, 9.1.7, 9.3.2 - 9.3.4, 9.4.2 - 9.4.4, 9.4.7, 9.4.8, 9.4.15 - 9.4.17, 9.4.21 - 9.4.24), 10 (за исключением пункта 10.4.1).	не требуется
СП 63.13330.2012 "СНиП 52-01-2003 "Бетонные и железобетонные конструкции. Основные положения". Разделы 1, 4 - 10, 11 (пункты 11.1.2 - 11.1.5, 11.2.1 - 11.2.3, 11.2.6 - 11.2.8, 11.4.2 - 11.4.6, 11.5.2), 12, 13.	подлежит учету при проектировании объекта капитального строительства
СП 64.13330.2011 "СНиП II-25-80 "Деревянные конструкции". Разделы 1 (пункт 1.1, 1.2, 1.7), 4 (пункты 4.2 - 4.4, 4.11), 5, 6, 7, 8, приложение Е.	подлежит учету при проектировании объекта капитального строительства

Изм.	Кол.уч	Лист	№док	Подп.	Дата

Застройщик: ООО МЗ «Тонар»

76-23/ЗБ

Лист

14

СП 70.13330.2012 "СНиП 3.03.01-87 "Несущие и ограждающие конструкции". Разделы 1 (пункт 1.1), 3 (пункты 3.3,3.5, 3.6, 3.20, 3.23), 4 (пункты 4.5.1, 4.5.3, подразделы 4.6, 4.9, пункты 4.10.6, 4.10.7, 4.12.1 - 4.12.3, 4.14.1 - 4.15.4, пункты 4.16.6, 4.19.11), 5 (пункты 5.2.3 - 5.2.6, 5.3.3, 5.3.6, 5.3.12, 5.3.13, 5.4.1 - 5.4.3, 5.11.1 - 5.11.17, 5.12.2 - 5.12.5, 5.16.4, 5.16.10, 5.16.11, 5.16.19 - 5.16.21, 5.16.24, 5.17.6, 5.17.8, 5.18.3, 5.18.8, 5.18.15, 5.18.16, 5.18.20), 6 (пункты 6.1.2, 6.1.7, 6.2.2, 6.2.4, 6.2.5, 6.2.6, 6.2.11, 6.2.15, 6.3.1 - 6.6.3), 7 (пункты 7.3.23, 7.4.13, 7.6.19), 8 (пункт 8.1.7), 9 (пункты 9.1.4, 9.1.9, 9.2.9, 9.3.1, 9.11.1 - 9.12.5, 9.14.1 - 9.14.3, 9.16.1 - 9.16.7, 9.18.1 - 9.18.5), 10.	подлежит учету при проектировании объекта капитального строительства
СП 78.13330.2012 "СНиП 3.06.03-85 "Автомобильные дороги". Разделы 1, 4 (пункт 4.2), 6 (пункт 6.6), 12 (пункт 12.5.3). СП 79.13330.2012 "СНиП 3.06.07-86 "Мосты и трубы. Правила обследований и испытаний". Разделы 1, 4 - 9, 10 (пункты 10.3 - 10.5).	не требуется
СП 86.13330.2014 "СНиП III-42-80* "Магистральные трубопроводы". Разделы 1, 6 (пункты 6.4.1 - 6.4.23), 8 (пункты 8.6.1, 8.6.2, 8.6.4), 9 (пункты 9.11.1 - 9.11.42), 10 (пункт 10.5.4), 11 (пункты 11.2.5, 11.5.1 - 11.6.12), 14 (пункт 14.3.1), 18 (пункты 18.1.4, 18.5.1 - 18.5.2, 18.6.3), 19 (пункты 19.3.1, 19.3.2, 19.3.6, 19.3.7, 19.3.12, 19.3.13, 19.5.2, 19.5.4, 19.5.6 - 19.5.11, 19.5.13), 23.	не требуется
СП 88.13330.2014 "СНиП II-11-77* "Защитные сооружения гражданской обороны".	не требуется
СП 89.13330.2012 "СНиП II-35-76 "Котельные установки".	не требуется
СП 90.13330.2012 "СНиП II-58-75 "Электростанции тепловые". Разделы 1, 6 (пункты 6.8 - 6.14), 7 (пункты 7.1.5, 7.1.8 - 7.1.10, 7.1.12, 7.1.13, 7.1.15, 7.1.16, 7.2.1 - 7.2.12, 7.3.1 - 7.3.11), 9 (пункты 9.1.2, 9.1.7, 9.1.15 - 9.1.17, 9.1.23, 9.2.1 - 9.2.20, 9.4.1 - 9.4.9, 9.4.14, 9.4.15, 9.4.20, 9.5.4 - 9.5.11, 9.5.13 - 9.5.15, 9.6.3, 9.6.4), 10 (пункты 10.1.37 - 10.1.78, 10.2.1.3 - 10.2.1.15, 10.2.1.17, 10.3.4, 10.3.5), 12 (пункты 12.5.2.1, 12.5.2.9, 12.5.3.1).	не требуется
СП 91.13330.2012 "СНиП II-94-80 "Подземные горные выработки". Разделы 1, 5 (пункты 5.2 - 5.6), 6 (пункты 6.1.1 - 6.11.11, 6.14.1 - 6.16.5), 7, приложения А, Б, В, Г, Д, Е.	не требуется
СП 92.13330.2012 "СНиП II-108-78 "Склады сухих минеральных удобрений и химических средств защиты растений". Разделы 1, 4 (пункты 4.1, 4.2, 4.5, 4.6, 4.6.1, 4.6.5, 4.8), 5 (пункты 5.1, 5.3), 6 (пункты 6.1, 6.2, 6.4 - 6.6).	не требуется
СП 98.13330.2012 "СНиП 2.05.09-90 "Трамвайные и троллейбусные линии". Разделы 1, 5 (пункты 5.1 - 5.24, 5.70, 5.71, 5.72 - 5.84), 7 (пункты 7.9, 7.48, 7.58 - 7.67, 7.70, 7.71, 7.95, 7.96 - 7.101), 9 (пункт 9.17).	не требуется

Изм.	Кол.уч	Лист	Ледок	Подп.	Дата

Застройщик: ООО МЗ «Тонар»

76-23/ЗБ

Лист

15

СП 101.13330.2012 "СНиП 2.06.07-87 "Подпорные стены, судоходные шлюзы, рыбопропускные и рыбозащитные сооружения". Разделы 1, 5 (пункты 5.3 - 5.8), 6 (пункты 6.4 - 6.12), 7 - 10, приложения Б, Л.	не требуется
СП 102.13330.2012 "СНиП 2.06.09-84 "Туннели гидротехнические" Разделы 1, 4, 5, 6 (пункты 6.2 - 6.4), 7, 8, 9 (пункты 9.1 - 9.3), 10.	не требуется
СП 103.13330.2012 "СНиП 2.06.14-85 "Защита горных выработок от подземных и поверхностных вод". Разделы 1, 4, 5, 6 (пункты 6.1 - 6.7), 7 (пункты 7.1 - 7.7), 8 (пункты 8.1, 8.2, 8.5 - 8.7, 8.9), 9 (пункты 9.1, 9.9, 9.10, 9.13 - 9.15, 9.17).	не требуется
СП 105.13330.2012 "СНиП 2.10.02-84 "Здания и помещения для хранения и переработки сельскохозяйственной продукции" Разделы 1, 4.	не требуется
СП 106.13330.2012 "СНиП 2.10.03-84 "Животноводческие, птицеводческие и звероводческие здания и помещения". Разделы 1, 4 (пункты 4.2 - 4.6), 5.	не требуется
СП 108.13330.2012 «Сооружения по хранению и переработке зерна». Разделы 1, 4 (пункты 4.4, 4.8, 4.9), 6 (пункты 6.2 - 6.4), 6.8 (пункты 6.8.6, 6.8.9, 6.8.10, 6.8.19), 6.9 (пункт 6.9.15), 6.10 (пункты 6.10.3, 6.10.8, 6.10.12), 6.11 (пункты 6.11.1, 6.11.2, 6.11.4), 7.	не требуется
СП 109.13330.2012 "СНиП 2.11.02-87 "Холодильники". Разделы 1 (пункты 1.1, 1.2), 5 (пункты 5.12, 5.15 - 5.18, 5.23, 5.24, 5.29), 10 (пункты 10.1, 10.2). СП 113.13330.2012 "СНиП 21-02-99* "Стоянки автомобилей". Разделы 1, 4 (пункты 4.2, 4.3, 4.5 - 4.7, 4.10, 4.11, 4.14), 5 (пункты 5.1.5, 5.1.14, 5.1.15, 5.1.20 - 5.1.24, 5.1.28, 5.1.29, 5.1.31, абзац первый пункта 5.1.32, пункты 5.1.34 - 5.1.43, 5.1.45 , абзацы первый и второй пункта 5.2.1, пункты 5.2.2, 5.2.3, 5.2.6 - 5.2.8, 5.2.18, 5.2.19, 5.2.20, 5.2.29, 5.2.31, 5.2.37), 6 (пункты 6.1.3, 6.2.1, 6.2.4, 6.3.1 - 6.3.13, 6.4.2 - 6.4.6, 6.5.3 - 6.5.7), приложение В.	не требуется
СП 116.13330.2012 "СНиП 22-02-2003 "Инженерная защита территорий, зданий и сооружений от опасных геологических процессов. Основные положения". Разделы 1, 4 (пункты 4.9, 4.12, 4.16), 5 (пункты 5.2.2 - 5.2.5, 5.3.1.3 - 5.3.1.8, 5.3.2.1 - 5.3.4.2), 6 (пункты 6.2.1 - 6.3.5.2), 7 (пункты 7.2.1 - 7.3.2.6), 8 (пункты 8.2.1 - 8.3.7.1), 10 (пункт 10.3.8), 11 (пункты 11.2.1 - 11.3.7), 12 (пункты 12.2.1, 12.2.2).	не требуется
СП 118.13330.2012 "СНиП 31-06-2009 "Общественные здания и сооружения". Разделы 1, 3, 4 (пункты 4.1 - 4.7, 4.9 - 4.10, 4.11 (за исключением абзаца второго пункта 4.11), пункты 4.12, 4.14 -4.22, абзацы первый и второй пункта 4.23, пункты 4.24 - 4.26, 4.28 - 4.30), 5 (пункты 5.1, 5.2, 5.4 - 5.7, 5.9 - 5.13, 5.20 - 5.27, 5.32 - 5.36, 5.38 - 5.46), 6 (пункты 6.1 - 6.6, 6.8 - 6.12, 6.14 - 6.21, 6.23 - 6.28, 6.30 - 6.38, 6.40 - 6.48,	подлежит учету при проектировании объекта капитального строительства

Изм.	Кол.уч	Лист	Ледок	Подп.	Дата

6.53 - 6.58, 6.64, 6.72, 6.77, 6.81 - 6.95), 7 (пункты 7.1 - 7.5, 7.8, 7.10 - 7.27, 7.35, 7.37 - 7.43, 7.46 - 7.49), 8 (пункты 8.1 - 8.7, абзац первый пункта 8.9, пункты 8.10, 8.11, 8.14, 8.18, 8.19, 8.21, 8.24 - 8.26, 8.28 - 8.34), 9 (пункты 9.1 - 9.5), приложение Г.	
СП 119.13330.2012 "СНиП 32-01-95 "Железные дороги колеи 1520 мм".	не требуется
СП 53.13330.2019. «Планировка и застройка территории ведения гражданами садоводства.»	не требуется
СП 120.13330.2012 "СНиП 32-02-2003 "Метрополитены".	не требуется
СП 122.13330.2012 "СНиП 32-04-97 "Тоннели железнодорожные и автодорожные". Разделы 1, 4, 5 (пункты 5.1.1 - 5.3.3.3, 5.4.1.1 - 5.4.1.12, 5.4.3.1 - 5.4.3.5, 5.4.6.1 - 5.4.6.12, 5.5.1.1- 5.6.17, 5.7.9.1 - 5.7.9.21, 5.8.1 - 5.8.21, 5.9.5.1 - 5.9.5.8, 5.11.1 - 5.14.6, подраздел 5.15), 6 (пункты 6.1.1 - 6.2.9.8), 7, приложение А.	не требуется
СП 121.13330.2012 "СНиП 32-03-96 "Аэродромы" Разделы 1, 5 - 10.	не требуется
СП 123.13330.2012 "СНиП 34-02-99 "Подземные хранилища газа, нефти и продуктов их переработки". Разделы 1, 4 (пункты 4.6, 4.7, 4.8, 4.10, 4.13), 6, 7 (подраздел 7.1, пункты 7.2.4), 8, 9 (пункты 9.1.1, 9.1.2), 10 (пункты 10.2.4, 10.2.12, 10.3.9), 11.	не требуется
СП 124.13330.2012 "СНиП 41-02-2003 "Тепловые сети". Разделы 1, 5 (пункт 5.5), 6 (пункты 6.1 - 6.10, 6.25 - 6.34), 9, 10, 12,13, 15 - 17.	не требуется
СП 125.13330.2012 "СНиП 2.05.13-90 "Нефтепродуктопроводы, прокладываемые на территории городов и других населенных пунктов". Разделы 1, 5 (пункт 5.3), 6 (пункты 6.2, 6.3), 7, 8, 10, 11.	не требуется
СП 128.13330.2012 "СНиП 2.03.06-85 "Алюминиевые конструкции". Разделы 1 (пункт 1.1), 4, 6 - 10, 11 (пункты 11.1.1 - 11.1.5), 12, 13, приложения Г, Д, Е.	не требуется
СП 131.13330.2012 "СНиП 23-01-99* "Строительная климатология". Разделы 1, 3 - 13.	не требуется
СП 132.13330.2011 "Обеспечение антитеррористической защищенности зданий и сооружений. Общие требования проектирования". Разделы 1, 7, 8.	не требуется

1.6.2. Федеральный закон «Технический регламент о требованиях пожарной безопасности» от 22.07.2008 N 123-ФЗ:

Требования технического регламента (обосновывается в случае применения для планируемого ВРИ)

Обоснование соблюдения требования со ссылкой на нормативно-правовое законодательство и/или специальные технические условия / согласования уполномоченных органов государственной власти (организаций).

Застройщик: ООО МЗ «Тонар»

76-23/ЗБ

Лист

17

Взам. инв. №

Подпись и дата

Инв. № подл.

Изм. Кол.уч Лист №док Подп. Дата

Требования к документации при планировке территорий поселений и городских округов	<p>Планировка и застройка территорий поселений и городских округов должны осуществляться в соответствии с генеральными планами поселений и городских округов, учитывающими требования пожарной безопасности, установленные настоящим Федеральным законом. Описание и обоснование положений, касающихся проведения мероприятий по обеспечению пожарной безопасности территорий поселений и городских округов, должны входить в пояснительные записки к материалам по обоснованию проектов планировки территорий поселений и городских округов.</p> <p>Подлежит учету при проектировании объектов капитального строительства.</p>
Размещение взрывопожароопасных объектов на территориях поселений и городских округов	Не относится
Противопожарное водоснабжение поселений и городских округов	<p>На территориях поселений и городских Округов должны быть источники наружного противопожарного водоснабжения. (в ред. Федерального закона от 10.07.2012 N 117-ФЗ) 2 К источникам наружного противопожарного водоснабжения относятся: 1) наружные водопроводные сети с пожарными гидрантами; 2) водные объекты, используемые для целей пожаротушения в соответствии с законодательством Российской Федерации; 3) противопожарные резервуары. (п. 3 введен Федеральным законом от 10.07.2012 N 117-ФЗ) 3 Поселения и городские округа должны быть оборудованы противопожарным водопроводом. При Противопожарный водопровод допускается объединять с хозяйственно-питьевым или производственным водопроводом. 4 В поселениях и городских округах с количеством жителей до 5000 человек, отдельно стоящих зданиях классов функциональной пожарной опасности Ф1.1, Ф1.2, Ф2, Ф3, Ф4 объемом до 1000 кубических метров, расположенных в поселениях и городских округах, не имеющих кольцевого противопожарного водопровода, зданиях и сооружениях класса функциональной пожарной опасности Ф5 с производствами категорий В, Г и Д по пожаровзрывоопасности и пожарной опасности при расходе воды на наружное пожаротушение 10 литров в секунду, на складах грубых кормов объемом до 1000 кубических метров, (в ред. Федерального закона от 10.07.2012 N 117-ФЗ).</p> <p>Подлежит учету при проектировании объектов капитального строительства.</p>
Противопожарные расстояния между зданиями, сооружениями и лесничествами	<p>Противопожарные расстояния между зданиями, сооружениями должны обеспечивать нераспространение пожара на соседние здания сооружения.</p> <p>Подлежит учету при проектировании объектов капитального строительства.</p>
Противопожарные расстояния от зданий и сооружений складов	Не относится

Взам. инв. №
Подпись и дата
Инв. № подл.

Изм.	Кол.уч	Лист	№док	Подп.	Дата

Застройщик: ООО МЗ «Тонар»

76-23/ЗБ

Лист

18

нефти и нефтепродуктов до граничащих с ними объектов защиты	
Противопожарные расстояния от резервуаров сжиженных углеводородных газов до зданий и сооружений	Не относится
Противопожарные расстояния от газопроводов, нефтепроводов, нефтепродуктопроводов, конденсатопроводов до соседних объектов защиты	Не относится
Общие требования пожарной безопасности к поселениям и городским округам по размещению подразделений пожарной охраны	<p>1 Дислокация подразделений пожарной охраны на территориях поселений и городских округов определяется исходя из условия, что время прибытия первого подразделения к месту вызова в городских поселениях и городских округах не должно превышать 10 минут, а в сельских поселениях - 20 минут.</p> <p>2 Подразделения пожарной охраны населенных пунктов должны размещаться в зданиях пожарных депо. 3 Порядок и методика определения мест дислокации подразделений пожарной охраны на территориях поселений и городских округов устанавливаются нормативными документами по пожарной безопасности.</p> <p>Подлежит учету при проектировании объектов капитального строительства.</p>
Требования к проектной документации на объекты строительства	<p>Проектная документация на здания, сооружения, строительные конструкции, инженерное оборудование и строительные материалы должна содержать пожарно-технические характеристики, предусмотренные настоящим Федеральным законом. Для зданий, сооружений, для которых отсутствуют нормативные требования пожарной безопасности, на основе требований настоящего Федерального закона должны быть разработаны специальные технические условия, отражающие специфику обеспечения их пожарной безопасности и содержащие комплекс необходимых инженерно-технических и организационных мероприятий по обеспечению пожарной безопасности.</p> <p>Подлежит учету при проектировании объектов капитального строительства.</p>
Нормативное значение пожарного риска для зданий и сооружений	<p>Индивидуальный пожарный риск в зданиях и сооружениях не должен превышать значение одной миллионной в год при размещении отдельного человека в наиболее удаленной от выхода из здания и сооружения точке. Риск гибели людей в результате воздействия опасных факторов пожара должен определяться с учетом функционирования систем обеспечения пожарной безопасности зданий и сооружений.</p> <p>Подлежит учету при проектировании объектов капитального строительства.</p>
Требования пожарной безопасности при	Конструктивные, объемно-планировочные и инженерно-технические решения зданий и сооружений

Взам. инв. №	Подпись и дата	Инв. № подл.
--------------	----------------	--------------

Изм.	Кол.уч	Лист	№док	Подп.	Дата	

Застройщик: ООО МЗ «Тонар»

76-23/ЗБ

Лист

19

<p>проектировании, реконструкции и изменении функционального назначения зданий и сооружений</p>	<p>должны обеспечивать в случае пожара: 1) эвакуацию людей в безопасную зону до нанесения вреда их жизни и здоровью вследствие воздействия опасных факторов пожара; 2) возможность проведения мероприятий по спасению людей; 3) возможность доступа личного состава подразделений пожарной охраны и доставки средств пожаротушения в любое помещение зданий и сооружений; 4) возможность подачи огнетушащих веществ в очаг пожара; 5) нераспространение пожара на соседние здания и сооружения. 3. При изменении функционального назначения зданий, сооружений или отдельных помещений в них, а также при изменении объемно-планировочных и конструктивных решений должно быть обеспечено выполнение требований пожарной безопасности, установленных в соответствии с настоящим Федеральным законом применительно к новому назначению этих зданий, сооружений или помещений.</p> <p>Подлежит учету при проектировании объектов капитального строительства.</p>
<p>Требования к функциональным характеристикам систем обеспечения пожарной безопасности зданий и сооружений</p>	<p>Величина индивидуального пожарного риска в зданиях и сооружениях с массовым пребыванием людей, зданиях и сооружениях повышенной этажности, а также в зданиях и сооружениях с пребыванием детей и групп населения с ограниченными возможностями передвижения должна обеспечиваться в первую очередь системой предотвращения пожара и комплексом организационно-технических мероприятий. Системы противопожарной защиты зданий и сооружений должны обеспечивать возможность эвакуации людей в безопасную зону до наступления предельно допустимых значений опасных факторов пожара.</p> <p>Подлежит учету при проектировании объектов капитального строительства.</p>
<p>Требования пожарной безопасности к электроустановкам зданий и сооружений</p>	<p>Электроустановки зданий и сооружений должны соответствовать классу пожаровзрывоопасной зоны, в которой они установлены, а также категории и группе горючей смеси. Кабельные линии и электропроводка систем противопожарной защиты, средств обеспечения деятельности подразделений пожарной охраны, систем обнаружения пожара, оповещения и управления эвакуацией людей при пожаре, аварийного освещения на путях эвакуации, аварийной вентиляции и противодымной защиты, автоматического пожаротушения, внутреннего противопожарного водопровода, лифтов для транспортировки подразделений пожарной охраны в зданиях и сооружениях должны сохранять работоспособность в условиях пожара в течение времени, необходимого для выполнения их функций и эвакуации людей в безопасную зону. Кабели от трансформаторных подстанций резервных источников питания до вводно-распределительных устройств должны прокладываться в отдельных огнестойких каналах или иметь огнезащиту. Линии электроснабжения помещений зданий и сооружений должны иметь устройства защитного</p>

Изм. № подл.	Взам. инв. №
Изм.	Дата

Изм.	Кол.уч	Лист	№док	Подп.	Дата
------	--------	------	------	-------	------

Застройщик: ООО МЗ «Тонар»

76-23/ЗБ

Лист

20

отключения, предотвращающие возникновение пожара. Правила установки и параметры устройств защитного отключения должны учитывать требования пожарной безопасности, установленные в соответствии с настоящим Федеральным законом. Распределительные щиты должны иметь защиту, исключающую распространение горения за пределы щита из слаботочного отсека в силовой и наоборот. Горизонтальные и вертикальные каналы для прокладки электрокабелей и проводов в зданиях и сооружениях должны иметь защиту от распространения пожара. В местах прохождения кабельных каналов, коробов, кабелей и проводов через строительные конструкции с нормируемым пределом огнестойкости должны быть предусмотрены кабельные проходки с пределом огнестойкости не ниже предела огнестойкости данных конструкций.

Кабели, прокладываемые открыто, должны быть не распространяющими горение. Светильники аварийного освещения на путях эвакуации с автономными источниками питания должны быть обеспечены устройствами для проверки их работоспособности при имитации отключения основного источника питания. Ресурс работы автономного источника питания должен обеспечивать аварийное освещение на путях эвакуации в течение расчетного времени эвакуации людей в безопасную зону.

Подлежит учету при проектировании объектов капитального строительства.

Требования к системам автоматического пожаротушения и системам пожарной сигнализации

Автоматические установки пожаротушения и пожарной сигнализации должны монтироваться в зданиях и сооружениях в соответствии с проектной документацией, разработанной и утвержденной в установленном порядке.

Автоматические установки пожаротушения должны быть обеспечены:

1) расчетным количеством огнетушащего вещества, достаточным для ликвидации пожара в защищаемом помещении, здании или сооружении;

2) устройством для контроля работоспособности установки;

3) устройством для оповещения людей о пожаре, а также дежурного персонала и (или) подразделения пожарной охраны о месте его возникновения;

4) устройством для задержки подачи газовых и порошковых огнетушащих веществ на время, необходимое для эвакуации людей из помещения пожара;

5) устройством для ручного пуска установки пожаротушения, за исключением установок пожаротушения, оборудованных оросителями (распылителями), оснащенными замками, срабатывающими от воздействия опасных факторов пожара.

Способ подачи огнетушащего вещества в очаг пожара не должен приводить к увеличению площади пожара

Изм. № подл.	Взам. инв. №
	Подпись и дата

Изм.	Кол.уч	Лист	№док	Подп.	Дата

вследствие разлива, разбрызгивания или распыления горючих материалов и к выделению горючих и токсичных газов. В проектной документации на монтаж автоматических установок пожаротушения должны быть предусмотрены меры по удалению огнетушащего вещества из помещения, здания и сооружения после его подачи.

Автоматические установки пожаротушения и пожарной сигнализации в зависимости от разработанного при их проектировании алгоритма должны обеспечивать автоматическое обнаружение пожара, подачу управляющих сигналов на технические средства оповещения людей о пожаре и управления эвакуацией людей, приборы управления установками пожаротушения, технические средства управления системой противодымной защиты, инженерным и технологическим оборудованием. Автоматические установки пожаротушения и пожарной сигнализации должны обеспечивать автоматическое информирование дежурного персонала о возникновении неисправности линий связи между отдельными техническими средствами, входящими в состав установок. Пожарные извещатели и иные средства обнаружения пожара должны располагаться в защищаемом помещении таким образом, чтобы обеспечить своевременное обнаружение пожара в любой точке этого помещения. Системы пожарной сигнализации должны обеспечивать подачу светового и звукового сигналов о возникновении пожара на приемно-контрольное устройство в помещении дежурного персонала или на специальные выносные устройства оповещения. Ручные пожарные извещатели должны устанавливаться на путях эвакуации в местах, доступных для их включения при возникновении пожара.

Подлежит учету при проектировании объектов капитального строительства.

Требования пожарной безопасности к системам оповещения людей о пожаре и управления эвакуацией людей в зданиях и сооружениях

Оповещение людей о пожаре, управление эвакуацией людей и обеспечение их безопасной эвакуации при пожаре в зданиях и сооружениях должны осуществляться одним из следующих способов или комбинацией следующих способов:

- 1) подача световых, звуковых и (или) речевых сигналов во все помещения с постоянным или временным пребыванием людей;
- 2) трансляция специально разработанных текстов о необходимости эвакуации, путях эвакуации, направлении движения и других действиях, обеспечивающих безопасность людей и предотвращение паники при пожаре;
- 3) размещение и обеспечение освещения знаков пожарной безопасности на путях эвакуации в течение нормативного времени;
- 4) включение эвакуационного (аварийного) освещения;
- 5) дистанционное открывание запоров дверей эвакуационных выходов;

Взам. инв. №

Подпись и дата

Инв. № подл.

Изм.	Кол.уч	Лист	№док	Подп.	Дата

Застройщик: ООО МЗ «Тонар»

76-23/ЗБ

Лист

22

б) обеспечение связью пожарного поста (диспетчерской) с зонами оповещения людей о пожаре;

7) иные способы, обеспечивающие эвакуацию.

Информация, передаваемая системами оповещения людей о пожаре и управления эвакуацией людей, должна соответствовать информации, содержащейся в разработанных и размещенных на каждом этаже зданий и сооружений планах эвакуации людей.

Пожарные оповещатели, устанавливаемые на объекте, должны обеспечивать однозначное информирование людей о пожаре в течение времени эвакуации, а также выдачу дополнительной информации, отсутствие которой может привести к снижению уровня безопасности людей. В любой точке защищаемого объекта, где требуется оповещение людей о пожаре, уровень громкости, формируемый звуковыми и речевыми оповещателями, должен быть выше допустимого уровня шума. Речевые оповещатели должны быть расположены таким образом, чтобы в любой точке защищаемого объекта, где требуется оповещение людей о пожаре, обеспечивалась разборчивость передаваемой речевой информации. Световые оповещатели должны обеспечивать контрастное восприятие информации в диапазоне, характерном для защищаемого объекта. Системы оповещения людей о пожаре и управления эвакуацией людей должны функционировать в течение времени, необходимого для завершения эвакуации людей из здания, сооружения. Звуковые сигналы оповещения людей о пожаре должны отличаться по тональности от звуковых сигналов другого назначения. Звуковые и речевые устройства оповещения людей о пожаре не должны иметь разъемных устройств, возможности регулировки уровня громкости и должны быть подключены к электрической сети, а также к другим средствам связи. Коммуникации систем оповещения людей о пожаре и управления эвакуацией людей допускается совмещать с радиотрансляционной сетью здания и сооружения.

Системы оповещения людей о пожаре и управления эвакуацией людей должны быть оборудованы источниками бесперебойного электропитания.

Подлежит учету при проектировании объектов капитального строительства.

Требования к системам противоподымной защиты зданий и сооружений

Для предотвращения проникновения пожара за пределы помещения и/или пожарного отсека, секции, для обеспечения безопасной эвакуации людей, для вытеснения продуктов горения за пределы зданий и сооружений применяют приточную вентиляцию. Проектирование без устройства естественной или механической вытяжной противоподымной вентиляции не допускается.

Не допускается устройство общих систем для защиты помещений с различными классами функциональной пожарной опасности.

Конструктивное исполнение и характеристики элементов противоподымной защиты зданий и сооружений в

Изм. № подл.	Взам. инв. №
	Подпись и дата

Изм.	Кол.уч	Лист	№док	Подп.	Дата
------	--------	------	------	-------	------

Застройщик: ООО МЗ «Тонар»

76-23/ЗБ

Лист

23

зависимости от целей противодымной защиты должны обеспечивать исправную работу систем приточно-вытяжной противодымной вентиляции в течение времени, необходимого для эвакуации людей в безопасную зону, или в течение всей продолжительности пожара.

Автоматический привод исполнительных механизмов и устройств систем приточно-вытяжной противодымной вентиляции зданий и сооружений должен осуществляться при срабатывании автоматических установок пожаротушения и (или) пожарной сигнализации. При включении систем приточно-вытяжной противодымной вентиляции зданий и сооружений при пожаре должно осуществляться обязательное отключение систем общеобменной и технологической вентиляции и кондиционирования воздуха (за исключением систем, обеспечивающих технологическую безопасность объектов).

Необходимость установки систем приточно вытяжной противодымной вентиляции, а также требования к составу, конструктивному исполнению, пожарно-техническим характеристикам, особенностям использования и последовательности включения элементов систем приточно-вытяжной противодымной вентиляции зданий и сооружений определяются в зависимости от их функционального назначения и объемно планировочных и конструктивных решений.

Подлежит учету при проектировании объектов капитального строительства.

Требования к внутреннему противопожарному водоснабжению

Внутренний противопожарный водопровод должен обеспечивать нормативный расход воды для тушения пожаров в зданиях и сооружениях. Внутренний противопожарный водопровод оборудуется внутренними пожарными кранами в количестве, обеспечивающем достижение целей пожаротушения.

Подлежит учету при проектировании объектов капитального строительства.

Требования к огнестойкости и пожарной опасности зданий, сооружений и пожарных отсеков

Степень огнестойкости зданий, сооружений и пожарных отсеков устанавливаются в зависимости от их этажности, класса функциональной пожарной опасности, площади пожарного отсека и пожарной опасности происходящих в них технологических процессов. Пределы огнестойкости строительных конструкций должны соответствовать принятой степени огнестойкости зданий, сооружений и пожарных отсеков. Соответствие степени огнестойкости зданий, сооружений и пожарных отсеков и предела огнестойкости применяемых в них строительных конструкций приведено в таблице 21 ФЗ 123. Пределы огнестойкости заполнения проемов (дверей, ворот, окон и люков), а также фонарей, в том числе зенитных, и других светопрозрачных участков настилов покрытий не нормируются, за исключением заполнения проемов в противопожарных преградах. На незадымляемых лестничных клетках типа Н1 допускается предусматривать лестничные площадки и марши с

Изм.	Кол.уч	Лист	№док	Подп.	Дата
Изм.	Кол.уч	Лист	№док	Подп.	Дата

Взам. инв. №

Подпись и дата

Изм. № подл.

Застройщик: ООО МЗ «Тонар»

76-23/ЗБ

Лист

24

пределом огнестойкости R15 класса пожарной опасности К0. Класс конструктивной пожарной опасности зданий, сооружений и пожарных отсеков должен устанавливаться в зависимости от их этажности, класса функциональной пожарной опасности, площади пожарного отсека и пожарной опасности происходящих в них технологических процессов. Класс пожарной опасности строительных конструкций должен соответствовать принятому классу конструктивной пожарной опасности зданий, сооружений и пожарных отсеков. Пожарная опасность заполнения проемов в ограждающих конструкциях зданий, сооружений (дверей, ворот, окон и люков) не нормируется, за исключением проемов в противопожарных преградах.

Пределы огнестойкости и классы пожарной опасности строительных конструкций должны определяться в условиях стандартных испытаний по методикам, установленным нормативными документами по пожарной безопасности. Пределы огнестойкости и классы пожарной опасности строительных конструкций, аналогичных по форме, материалам, конструктивному исполнению строительным конструкциям, прошедшим огневые испытания, могут определяться расчетно-аналитическим методом, установленным нормативными документами по пожарной безопасности. В зданиях и сооружениях I - III степеней огнестойкости, кроме малоэтажных жилых домов (до трех этажей включительно), отвечающих требованиям законодательства Российской Федерации о градостроительной деятельности, не допускается выполнять отделку внешних поверхностей наружных стен из материалов групп горючести Г2 - Г4, а фасадные системы не должны распространять горение.

Подлежит учету при проектировании объектов капитального строительства.

Требования к ограничению распространения пожара в зданиях, сооружениях, пожарных отсеках

Части зданий, сооружений, пожарных отсеков, а также помещения различных классов функциональной пожарной опасности должны быть разделены между собой ограждающими конструкциями с нормируемыми пределами огнестойкости и классами конструктивной пожарной опасности или противопожарными преградами. Требования к таким ограждающим конструкциям и типам противопожарных преград устанавливаются с учетом классов функциональной пожарной опасности помещений, величины пожарной нагрузки, степени огнестойкости и класса конструктивной пожарной опасности здания, сооружения, пожарного отсека. Противопожарные стены должны возводиться на всю высоту здания или сооружения либо до противопожарных перекрытий 1-го типа и обеспечивать нераспространение пожара в смежный пожарный отсек, в том числе при одностороннем обрушении конструкций здания или сооружения со стороны очага пожара.

Места сопряжения противопожарных стен, перекрытий и перегородок с другими ограждающими конструкциями

здания, сооружения, пожарного отсека должны иметь предел огнестойкости не менее предела огнестойкости сопрягаемых преград. (см. текст в предыдущей редакции) Конструктивное исполнение мест сопряжения противопожарных стен с другими стенами зданий и сооружений должно исключать возможность распространения пожара в обход этих преград. Окна в противопожарных преградах должны быть неоткрывающимися, а противопожарные двери и ворота должны иметь устройства для самозакрывания. Противопожарные двери, ворота, шторы, люки и клапаны, которые могут эксплуатироваться в открытом положении, должны быть оборудованы устройствами, обеспечивающими их автоматическое закрывание при пожаре. Общая площадь проемов в противопожарных преградах не должна превышать 25 процентов их площади.

В проемах противопожарных преград, которые не могут закрываться противопожарными дверями или воротами, для сообщения между смежными помещениями категории В или Г и помещениями категории Д должно быть предусмотрено устройство открытых тамбуров, оборудованных установками автоматического пожаротушения, или должны быть установлены вместо дверей и ворот противопожарные шторы, экраны. Ограждающие конструкции этих тамбуров должны быть противопожарными. Противопожарные двери, ворота, люки и клапаны должны обеспечивать нормативное значение пределов огнестойкости этих конструкций. Противопожарные шторы и экраны должны выполняться из материалов группы горючести НГ. Не допускается пересекать противопожарные стены и перекрытия 1-го типа каналами, шахтами и трубопроводами для транспортирования горючих газов, пылевоздушных смесей, жидкостей, иных веществ и материалов. В местах пересечения таких противопожарных преград каналами, шахтами и трубопроводами для транспортирования веществ и материалов, отличных от вышеуказанных, за исключением каналов систем противодымной защиты, следует предусматривать автоматические устройства, предотвращающие распространение продуктов горения по каналам, шахтам и трубопроводам.

Объемно-планировочные решения и конструктивное исполнение лестниц и лестничных клеток должны обеспечивать безопасную эвакуацию людей из зданий, сооружений при пожаре и препятствовать распространению пожара между этажами.

Подлежит учету при проектировании объектов капитального строительства.

Требования пожарной безопасности к эвакуационным путям, эвакуационным и аварийным выходам

Эвакуационные пути в зданиях и сооружениях и выходы из зданий и сооружений должны обеспечивать безопасную эвакуацию людей. Расчет эвакуационных путей и выходов производится без учета применяемых в них средств пожаротушения. Размещение помещений с

Изм.	Кол.уч	Лист	№док	Подп.	Дата	Взам. инв. №
						Подпись и дата
						Инд. № подл.

массовым пребыванием людей, в том числе детей и групп населения с ограниченными возможностями передвижения, и применение пожароопасных строительных материалов в конструктивных элементах путей эвакуации должны определяться техническими регламентами, принятыми в соответствии с Федеральным законом "О техническом регулировании". К эвакуационным выходам из зданий и сооружений относятся выходы, которые ведут:

- 1) из помещений первого этажа наружу:
 - а) непосредственно;
 - б) через коридор;
 - в) через вестибюль (фойе);
 - г) через лестничную клетку;
 - д) через коридор и вестибюль (фойе);
 - е) через коридор, рекреационную площадку и лестничную клетку;
- 2) из помещений любого этажа, кроме первого:
 - а) непосредственно на лестничную клетку или на лестницу 3-го типа;
 - б) в коридор, ведущий непосредственно на лестничную клетку или на лестницу 3-го типа;
 - в) в холл (фойе), имеющий выход непосредственно на лестничную клетку или на лестницу 3-го типа;
 - г) на эксплуатируемую кровлю или на специально оборудованный участок кровли, ведущий на лестницу 3-го типа;

Эвакуационными выходами считаются также:

- 1) выходы из подвалов через общие лестничные клетки в тамбур с обособленным выходом наружу, отделенным от остальной части лестничной клетки глухой противопожарной перегородкой 1-го типа, расположенной между лестничными маршами от пола подвала до промежуточной площадки лестничных маршей между первым и вторым этажами;

- 2) выходы из фойе, гардеробных, курительных и санитарных помещений, размещенных в подвальных или цокольных этажах зданий классов Ф2, Ф3 и Ф4, в вестибюль первого этажа по отдельным лестницам 2-го типа;

- 3) выходы из помещений непосредственно на лестницу 2-го типа, в коридор или холл (фойе, вестибюль), ведущие на такую лестницу, при условии соблюдения ограничений, установленных нормативными документами по пожарной безопасности;

- 4) распашные двери в воротах, предназначенных для въезда (выезда) железнодорожного и автомобильного транспорта. В проемах эвакуационных выходов запрещается устанавливать раздвижные и подъемно-опускные двери, вращающиеся двери, турникеты и другие предметы, препятствующие свободному проходу людей. Количество и ширина эвакуационных выходов из помещений с этажей и из зданий определяются в зависимости от максимально возможного числа

Изм. № подл.	Взам. инв. №
	Подпись и дата

Изм.	Кол.уч	Лист	№док	Подп.	Дата

эвакуируемых через них людей и предельно допустимого расстояния от наиболее удаленного места возможного пребывания людей (рабочего места) до ближайшего эвакуационного выхода. Число эвакуационных выходов из помещения должно устанавливаться в зависимости от предельно допустимого расстояния от наиболее удаленной точки (рабочего места) до ближайшего эвакуационного выхода. Число эвакуационных выходов из здания и сооружения должно быть не менее числа эвакуационных выходов с любого этажа здания и сооружения. Длину пути эвакуации по лестнице 2-го типа в помещении следует определять равной ее утроенной высоте.

Эвакуационные пути (за исключением эвакуационных путей подземных сооружений метрополитена, горнодобывающих предприятий, шахт) не должны включать лифты, эскалаторы, а также участки, ведущие:

1) через коридоры с выходами из лифтовых шахт, через лифтовые холлы и тамбуры перед лифтами если ограждающие конструкции шахт лифтов, включая двери шахт лифтов, не отвечают требованиям, предъявляемым к противопожарным преградам;

2) через лестничные клетки, если площадка лестничной клетки является частью коридора, а также через помещение, в котором расположена лестница 2-го типа, не являющаяся эвакуационной;

3) по кровле зданий и сооружений, за исключением эксплуатируемой кровли или специально оборудованного участка кровли, аналогичного эксплуатируемой кровле по конструкции; (в ред. Федерального закона от 10.07.2012 N 117-ФЗ) 4) по лестницам 2-го типа, соединяющим более двух этажей (ярусов), а также ведущим из подвалов и с цокольных этажей.

Подлежит учету при проектировании объектов капитального строительства.

Обеспечение деятельности пожарных подразделений

Для объекта должно быть обеспечено устройство:

1) пожарных проездов и подъездных путей к зданиям и сооружениям для пожарной техники, специальных или совмещенных с функциональными проездами и подъездами;

2) средств подъема личного состава подразделений пожарной охраны и пожарной техники на этажи и на кровлю зданий и сооружений;

3) противопожарного водопровода, в том числе совмещенного с хозяйственным или специального, сухотрубов и пожарных емкостей (резервуаров); В зданиях и сооружениях высотой 10 и более метров от отметки поверхности проезда пожарных машин до карниза кровли или верха наружной стены (парапета) должны предусматриваться выходы на кровлю с лестничных клеток непосредственно или через чердак либо по лестницам 3-го типа или по наружным пожарным лестницам.

Взам. инв. №

Подпись и дата

Инв. № подл.

Изм.	Кол.уч	Лист	№док	Подп.	Дата

Застройщик: ООО МЗ «Тонар»

76-23/ЗБ

Лист

28

	Подлежит учету при проектировании объектов капитального строительства.
Оснащение помещений, зданий и сооружений, оборудованных системами оповещения и управления эвакуацией людей при пожаре, автоматическими установками пожарной сигнализации и (или) пожаротушения	<p>Помещения, здания и сооружения, в которых предусмотрена система оповещения и управления эвакуацией людей при пожаре, оборудуются автоматическими установками пожарной сигнализации и (или) пожаротушения в соответствии с уровнем пожарной опасности помещений, зданий и сооружений на основе анализа пожарного риска. Перечень объектов, подлежащих оснащению указанными установками, устанавливается нормативными документами по пожарной безопасности. Автоматические установки пожарной сигнализации, пожаротушения должны быть оборудованы источниками бесперебойного электропитания.</p> <p>Подлежит учету при проектировании объектов капитального строительства.</p>
Требования пожарной безопасности к производственным объектам (ст.92- ст.93.1)	<p>Не менее двух эвакуационных выходов должны иметь следующие здания производственного и складского назначения:</p> <ul style="list-style-type: none"> -помещения категорий А и Б с численностью работающих в наиболее многочисленной смене более 5 человек, категории В - более 25 человек или площадью более 1000 м²; -открытые этажерки и площадки в помещениях класса Ф5, предназначенные для обслуживания оборудования, при площади пола яруса более 100 м² - для помещений категорий А и Б и более 400 м² - для помещений других категорий. <p>Не менее двух эвакуационных выходов должны иметь этажи с помещениями категорий А и Б при численности работающих в наиболее многочисленной смене на этаже более 5 человек, категории В - 25 человек.</p> <p>Тип эвакуационных лестничных клеток следует определять в соответствии с требованиями раздела 4 настоящего свода правил. Допускается вместо незадымляемых лестничных клеток типа Н1 предусматривать:</p> <ul style="list-style-type: none"> -в зданиях категорий А и Б - лестничные клетки типов Н2 или Н3 с естественным освещением и постоянным подпором воздуха; -в зданиях категории В - лестничные клетки типа Н2 или Н3 с подпором воздуха при пожаре; -в зданиях категорий Г и Д - лестничные клетки типа Н2 или Н3 с подпором воздуха при пожаре, а также лестничные клетки типа Л1 с разделением их глухой противопожарной перегородкой через каждые 20 м по высоте и с переходом из одной части лестничной клетки в другую вне объема лестничной клетки. <p>В помещениях категорий А, Б и В1, в которых производятся, применяются или хранятся легковоспламеняющиеся жидкости, полы следует выполнять из материалов группы горючести не выше Г1.</p> <p>В противопожарных преградах, отделяющих</p>

Взам. инв. №	Подпись и дата	Инв. № подл.
--------------	----------------	--------------

Изм.	Кол.уч	Лист	№док	Подп.	Дата	

Застройщик: ООО МЗ «Тонар»

76-23/ЗБ

Лист

29

	<p>помещения категорий А и Б от помещений других категорий, коридоров, лестничных клеток и лифтовых холлов, должны быть предусмотрены тамбур-шлюзы с постоянным подпором воздуха. Устройство общих тамбур-шлюзов для двух и более смежных помещений категорий А и Б не допускается.</p> <p>Пути эвакуации должны проходить вне зоны опасного воздействия при раскрытии легкобрасываемых конструкций и срабатывании иных устройств сброса давления, предназначенных для взрывозащиты помещений и наружных установок.</p> <p>При примыкании наружной установки категории АН или БН к зданию выходы, предусматриваемые в стене здания, обращенной в сторону указанной наружной установки, как правило, не допускается рассматривать как эвакуационные.</p> <p>Выход из производственного здания, к которому примыкает наружная установка, следует считать эвакуационным, если расстояние от выхода до оборудования наружных установок категории АН, БН и ВН (кроме эстакад для технологических трубопроводов) составляет не менее 10 м.</p> <p>Для эвакуации людей допускается предусматривать в распашных и раздвижных воротах для автомобильного транспорта калитки с высотой порога не более 0,15 м, с учетом требований Приказа МЧС от 19.03.2020 № 194.</p> <p>Подлежит учету при проектировании объектов капитального строительства.</p>
Требования к размещению пожарных депо, дорогам, въездам (выездам) и проездам, источникам водоснабжения на территории производственного объекта (ст.97-ст.100)	Не относится

Заключение

Учитывая обоснования, указанные в пунктах 1.6.1, 1.6.2 настоящего заключения, отклонение от предельного параметра в части отступов от границ земельного участка с кадастровым №50:24:0060102:441 для вида разрешенного использования «объекты дорожного сервиса» **не нарушает требования технических регламентов**: планируемые изменения не повлекут нарушения требований технических регламентов, прав человека на благоприятные условия жизнедеятельности, не приведут к риску причинения вреда объектам капитального строительства, расположенных на смежных земельных участках. Требования технических регламентов: Федеральный закон «Технический регламент о требованиях пожарной безопасности» от 22.07.2008 N 123-ФЗ» ФЗ от 27.12.2002 №184-ФЗ «О техническом регулировании» соблюдены.

Генеральный директор ООО «Немезида» _____ Орешкина А. В.



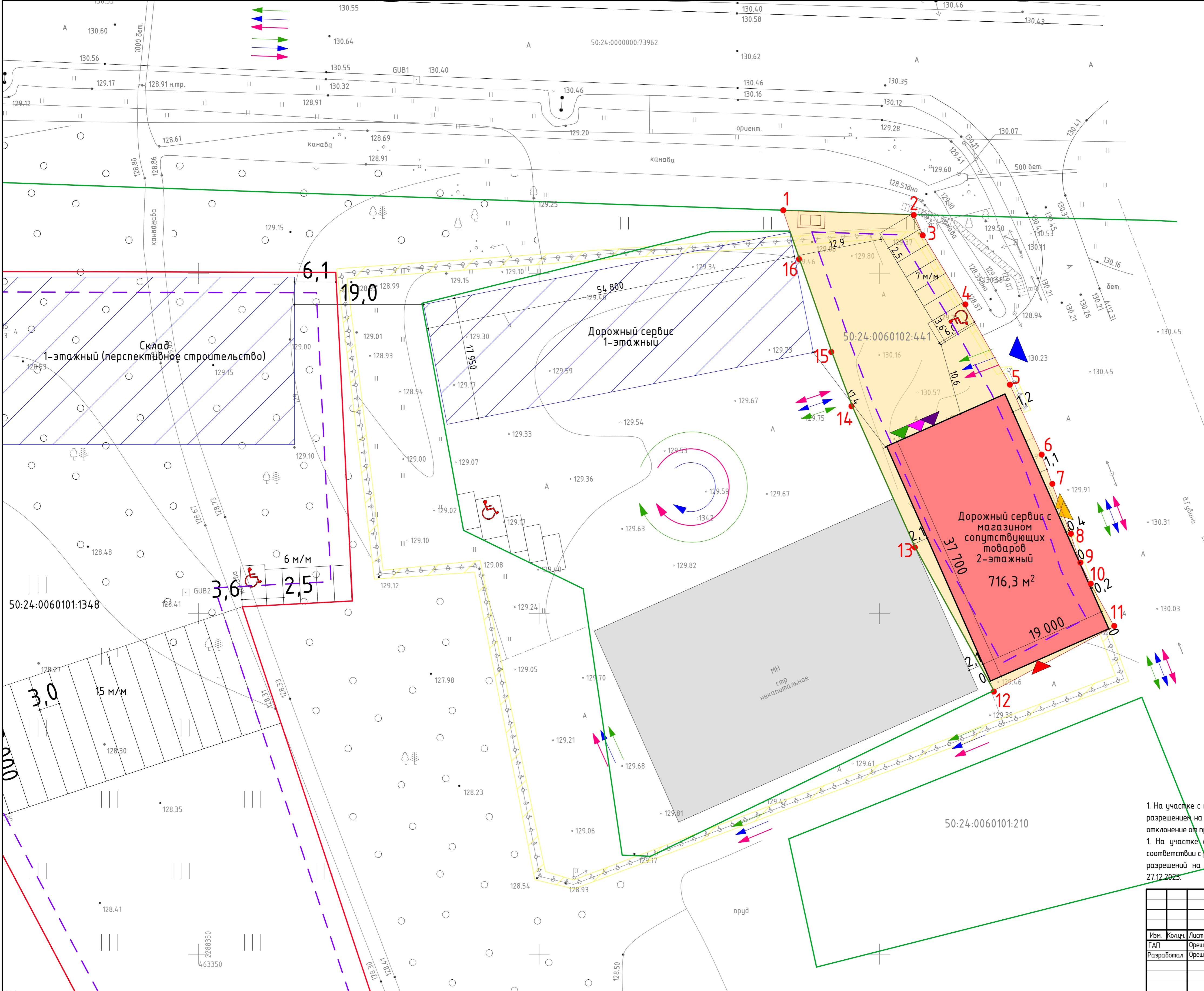
Застройщик: ООО МЗ «Тонар»

76-23/ЗБ

Лист

30

Взам. инв. №					
Подпись и дата					
Инв. № подл.					
Изм.	Кол.уч	Лист	№док	Подп.	Дата



Словные обозначения	
	границы ЗУ с кадастровым №50:24:0060102:441 с указанием обратных точек (нумерация в соответствии с ГПЗУ РФ-50-3-69-0-00-2024-19893-0)
	границы существующих кадастровых участков
	планируемое 2-этажное здание дорожного сервиса
	перспективная застройка 1-этажными нежилыми зданиями, застройщиком является заявитель
	существующее некапитальное строение, собственником является заявитель
	существующие ограждение и 1-этажное нежилое здание, находящееся в собственности у заявителя, демонтируемые в настоящее время
	въезд-выезд на участок/ворота въезда в дорожный сервис
	главные входы в здание/эвакуационный выход из здания
	вход в помещение шиномонтажа/вход на второй этаж здания
	планируемая контейнерная площадка
	планируемое асфальтобетонное покрытие проезжей части на участке
	планируемые 7 м/м, в том числе 6м/м с габаритными размерами 5,3*2,5 м и 1 м/м с габаритными размерами 6,0*3,6 м для МГН
	основные пути движения обслуживающей техники
	основные транспортные пути легковых автомобилей сотрудников
	движение пожарной техники
	границы допустимого строительства в соответствии с ГПЗУ РФ-50-3-69-0-00-2024-19893-0

Технико-экономические показатели		
Наименование	Площадь, кв.м	
S земельного участка	1500,0	100%
S проектируемой застройки	716,3	48%
S покрытий проездов (асфальтобетонное)	783,7	52%

Запрашиваемые значения для разрешения отклонения от предельных параметров от границ участка между оборотными точками:

Запрашиваемые значения для разрешения отклонения от предельных параметров от границ участка, м	расположение запрашиваемых отклонений между оборотными точками участка
1,2 м	от м.4 до м.6
1,1 м	от м.6 до м.7
0,4 м	от м.7 до м.8
0 м	от м.8 до м.10
0,2 м	от м.10 до м.11
0 м	от м.11 до м.13
2,1 м	от м.13 до м.14

Примечания
 1. На участке с кадастровым 50:24:0060101:1348 осуществляется строительство склада в соответствии с разрешением на строительство №РУ50-24-25654-2023 и распоряжением о предоставлении разрешений на отклонение от предельных параметров разрешенного строительства №29РВ-501 от 07.09.2023.
 1. На участке с кадастровым 50:24:0060101:1342 осуществляется строительство дорожного сервиса в соответствии с разрешением на строительство №РУ50-24-26869-2024 и распоряжениями о предоставлении разрешений на отклонение от предельных параметров разрешенного строительства №29РВ-872 от 27.12.2023.

					№76-23/35					
					Дорожный сервис по адресу: Московская область, г.о. Орехово-Зуево, д. Гудино, кадастровый 50:24:0060102:441					
Изм.	Колуч.	Лист	№док.	Подп.	Дата	Схема земельного участка с отображением планируемого к размещению объекта	Стадия	Лист	Листов	
Разработал	Орешкина						п	1	1	
					Схема земельного участка с отображением планируемого к размещению объекта, М 1:300			ООО «Немезида»		

5034054130-20240115-1620

(регистрационный номер выписки)

15.01.2024

(дата формирования выписки)

ВЫПИСКА

из единого реестра сведений о членах саморегулируемых организаций в области инженерных изысканий и в области архитектурно-строительного проектирования и их обязательствах

Настоящая выписка содержит сведения о юридическом лице (индивидуальном предпринимателе), осуществляющем подготовку проектной документации:

Общество с ограниченной ответственностью "НЕМЕЗИДА"

(полное наименование юридического лица/ФИО индивидуального предпринимателя)

1175053010549

(основной государственный регистрационный номер)

1. Сведения о члене саморегулируемой организации:

1.1	Идентификационный номер налогоплательщика	5034054130
1.2	Полное наименование юридического лица (Фамилия Имя Отчество индивидуального предпринимателя)	Общество с ограниченной ответственностью "НЕМЕЗИДА"
1.3	Сокращенное наименование юридического лица	ООО "НЕМЕЗИДА"
1.4	Адрес юридического лица Место фактического осуществления деятельности (для индивидуального предпринимателя)	142600, Россия, Московская область, г. Орехово-Зуево, Клязьминский проезд, д. 2, корп. 2, кв. 159
1.5	Является членом саморегулируемой организации	Ассоциация - Саморегулируемая организация "Профессиональное объединение проектировщиков Московской области "Мособлпрофпроект" (СРО-П-140-27022010)
1.6	Регистрационный номер члена саморегулируемой организации	П-140-005034054130-1009
1.7	Дата вступления в силу решения о приеме в члены саморегулируемой организации	13.02.2018
1.8	Дата и номер решения об исключении из членов саморегулируемой организации, основания исключения	

2. Сведения о наличии у члена саморегулируемой организации права осуществлять подготовку проектной документации:

2.1 в отношении объектов капитального строительства (кроме особо опасных, технически сложных и уникальных объектов, объектов использования атомной энергии) (дата возникновения/изменения права)	2.2 в отношении особо опасных, технически сложных и уникальных объектов капитального строительства (кроме объектов использования атомной энергии) (дата возникновения/изменения права)	2.3 в отношении объектов использования атомной энергии (дата возникновения/изменения права)
Да, 13.02.2018	Нет	Нет



3. Компенсационный фонд возмещения вреда

3.1	Уровень ответственности члена саморегулируемой организации по обязательствам по договору подряда на подготовку проектной документации, в соответствии с которым указанным членом внесен взнос в компенсационный фонд возмещения вреда	Первый уровень ответственности (не превышает двадцать пять миллионов рублей)
3.2	Сведения о приостановлении / прекращении права осуществлять подготовку проектной документации объектов капитального строительства	

4. Компенсационный фонд обеспечения договорных обязательств

4.1	Дата, с которой член саморегулируемой организации имеет право осуществлять подготовку проектной документации по договорам подряда, заключаемым с использованием конкурентных способов заключения договоров, в соответствии с которым указанным членом внесен взнос в компенсационный фонд обеспечения договорных обязательств	
4.2	Уровень ответственности члена саморегулируемой организации по обязательствам по договорам подряда на подготовку проектной документации, заключаемым с использованием конкурентных способов заключения договоров, в соответствии с которым указанным членом внесен взнос в компенсационный фонд обеспечения договорных обязательств	Нет
4.3	Дата уплаты дополнительного взноса	Нет
4.4	Сведения о приостановлении / прекращении права осуществлять подготовку проектной документации по договорам подряда, заключаемым с использованием конкурентных способов заключения договоров	

5. Фактический совокупный размер обязательств

5.1	Фактический совокупный размер обязательств по договорам подряда на подготовку проектной документации, заключаемым с использованием конкурентных способов заключения договоров на дату выдачи выписки	Нет
-----	------------------------------------------------------------------------------------------------------------------------------------------------------------------------------------------------------	-----

Руководитель аппарата



ДОКУМЕНТ ПОДПИСАН УСИЛЕННОЙ КВАЛИФИЦИРОВАННОЙ
ЭЛЕКТРОННОЙ ПОДПИСЬЮ

Владелец: Кожуховский Алексей Олегович
123056, г. Москва, ул. 2-я Брестская, д. 5

СЕРТИФИКАТ 0402FE9100C0B0148D4019113D8DEA876F

ДЕЙСТВИТЕЛЕН: С 20.11.2023 ПО 20.11.2024

А.О. Кожуховский



Выписка из Единого государственного реестра недвижимости об основных характеристиках и зарегистрированных правах на объект недвижимости

Сведения об основных характеристиках объекта недвижимости

В Единый государственный реестр недвижимости внесены следующие сведения:

Раздел 1 Лист 1

Здание

вид объекта недвижимости

Лист № 1 раздела 1 | Всего листов раздела 1: 1 | Всего разделов: 3 | Всего листов выписки: 3

21.09.2021г.

Кадастровый номер: 50:24:0060101:922

Номер кадастрового квартала: 50:24:0060101

Дата присвоения кадастрового номера: 23.08.2016

Ранее присвоенный государственный учетный номер: данные отсутствуют

Местоположение: Московская область, Орехово-Зуевский район (Белавинское с/п), Губино деревня, Ленинская 1-я улица, дом 147

Площадь, м2: 181.5

Назначение: Нежилое

Наименование: Нежилое здание

Количество этажей, в том числе подземных этажей: 1, в том числе подземных 0

Год ввода в эксплуатацию по завершении строительства: данные отсутствуют

Год завершения строительства: 2014

Кадастровая стоимость, руб.: 5200287.51

Кадастровые номера иных объектов недвижимости, в пределах которых расположен объект недвижимости: 50:24:0060102:441

Кадастровые номера помещений, машино-мест, расположенных в здании или сооружении: данные отсутствуют

Виды разрешенного использования: данные отсутствуют

Статус записи об объекте недвижимости: Сведения об объекте недвижимости имеют статус "актуальные"

События отметки: Сведения, необходимые для заполнения раздела: 5 - План расположения помещения, машино-места на этаже (плане этажа), отсутствующий

Получатель выписки: Чернов Виталий Евгеньевич (представитель правообладателя), Правообладатель: от имени заявителя Общество с ограниченной ответственностью Машиностроительный завод "Тонар", 5034016022.

ГЛАВНЫЙ

полное наименование должности

подпись

инициалы, фамилия


М.П.

Волгодина

Выписка из Единого государственного реестра недвижимости об основных характеристиках и зарегистрированных правах на объект недвижимости
Описание местоположения объекта недвижимости

Здание			
вид объекта недвижимости			
Лист № 1 раздела 4	Всего листов раздела 4: 1	Всего разделов: 3	Всего листов выписки: 3
21.09.2021г.			
Кадастровый номер:		50:24:0060101:922	

Схема расположения объекта недвижимости (части объекта недвижимости) на земельном участке(ах)



Масштаб 1:200 Условные обозначения:

ГЛАВНЫЙ	
полное наименование должности	подпись
СПЕЦИАЛИСТ-ЭКСПЕРТ	М.П.
	инициалы, фамилия



Володина Т. В

Выписка из Единого государственного реестра недвижимости об основных характеристиках и зарегистрированных правах на объект недвижимости

Сведения об основных характеристиках объекта недвижимости

В Единый государственный реестр недвижимости внесены следующие сведения:

Раздел 1 Лист 1


Здание	
вид объекта недвижимости	
Лист № 1 раздела 1	Всего листов раздела 1: 1
Всего разделов: 2	Всего листов выписки: 2
05.04.2024г.	
Кадастровый номер:	50:24:0060101:921
Номер кадастрового квартала:	50:24:0060101
Дата присвоения кадастрового номера:	23.08.2016
Ранее присвоенный государственный учетный номер:	данные отсутствуют
Местоположение:	Российская Федерация, Московская область, Орехово-Зуевский район (Белавинское с/п), Губино деревня, Ленинская 1-я улица, дом 147
Площадь, м2:	30.2
Назначение:	Нежилое
Наименование:	Нежилое здание
Количество этажей, в том числе подземных этажей:	1, в том числе подземных 0
Год ввода в эксплуатацию по завершении строительства:	данные отсутствуют
Год завершения строительства:	2014
Кадастровая стоимость, руб:	1030441.19
Кадастровые номера иных объектов недвижимости, в пределах которых расположен объект недвижимости:	50:24:0060102:441
Кадастровые номера помещений, машино-мест, расположенных в здании или сооружении:	данные отсутствуют
Виды разрешенного использования:	данные отсутствуют
Статус записи об объекте недвижимости:	Объект недвижимости снят с кадастрового учета 05.04.2024 09:59:21
Особые отметки:	Сведения, необходимые для заполнения разделов: 2 - Сведения о зарегистрированных правах; 5 - План расположения помещения, машино-места на этаже (плане этажа), отсутствуют.
Получатель выписки:	Чернов Виталий Евгеньевич (представитель правообладателя), Правообладатель: от имени заявителя Общество с ограниченной ответственностью "Машиностроительный завод " Тонар", 5034016022

полное наименование должности	 ДОКУМЕНТ ПОДПИСАН ЭЛЕКТРОННОЙ ПОДПИСЬЮ	инициалы, фамилия
	Сертификат: 00BВ056В7401СВ38D2В3576АСDС8425108 Владелец: ФЕДЕРАЛЬНАЯ СЛУЖБА ГОСУДАРСТВЕННОЙ РЕГИСТРАЦИИ, КАДАСТРА И КАРТОГРАФИИ Действителен: с 27.06.2023 по 19.09.2024	


Выписка из Единого государственного реестра недвижимости об основных характеристиках и зарегистрированных правах на объект недвижимости
 Описание местоположения объекта недвижимости

Здание			
вид объекта недвижимости			
Лист № 1 раздела 4	Всего листов раздела 4: 1	Всего разделов: 2	Всего листов выписки: 2
05.04.2024г.			
Кадастровый номер:		50:24:0060101:921	

Схема расположения объекта недвижимости (части объекта недвижимости) на земельном участке(ах)



Масштаб 1:80	Условные обозначения:		
--------------	-----------------------	--	--

	 ДОКУМЕНТ ПОДПИСАН ЭЛЕКТРОННОЙ ПОДПИСЬЮ	
полное наименование должности		инициалы, фамилия

Сертификат: 00ВВ056В7401СВ38D2В3576АСДС8425108
 Владелец: ФЕДЕРАЛЬНАЯ СЛУЖБА ГОСУДАРСТВЕННОЙ
 РЕГИСТРАЦИИ, КАДАСТРА И КАРТОГРАФИИ
 Действителен: с 27.06.2023 по 19.09.2024

Управление Федеральной службы государственной регистрации, кадастра и картографии по Московской области
полное наименование органа регистрации прав


Выписка из Единого государственного реестра недвижимости об объекте недвижимости

Сведения о характеристиках объекта недвижимости


В Единый государственный реестр недвижимости внесены следующие сведения:

Раздел 1 Лист 1

Земельный участок	
вид объекта недвижимости	
Лист № 1 раздела 1	Всего листов раздела 1: 2
Всего разделов: 5	Всего листов выписки: 7
12.12.2023г.	
Кадастровый номер:	50:24:0060102:441
Номер кадастрового квартала:	50:24:0060101
Дата присвоения кадастрового номера:	14.09.1994
Ранее присвоенный государственный учетный номер:	МО-24 6.01.147 (У50:24:006 01 02:0385)
Местоположение:	обл. Московская, р-н Орехово-Зуевский, с/о Белавинский, д. Губино, ул. Ленинская-1, дом 147
Площадь:	1500 +/- 14
Кадастровая стоимость, руб.:	1656330
Кадастровые номера расположенных в пределах земельного участка объектов недвижимости:	50:24:0060101:921, 50:24:0060101:922
Кадастровые номера объектов недвижимости, из которых образован объект недвижимости:	данные отсутствуют
Кадастровые номера образованных объектов недвижимости:	данные отсутствуют
Категория земель:	Земли населенных пунктов
Виды разрешенного использования:	Объекты дорожного сервиса (4.9.1)
Сведения о кадастровом инженере:	данные отсутствуют
Сведения о лесах, водных объектах и об иных природных объектах, расположенных в пределах земельного участка:	данные отсутствуют
Сведения о том, что земельный участок полностью расположен в границах зоны с особыми условиями использования территории, территории объекта культурного наследия, публичного сервитута:	данные отсутствуют
Сведения о том, что земельный участок расположен в границах особой экономической зоны, территории опережающего социально-экономического развития, зоны территориального развития в Российской Федерации, игровой зоны:	данные отсутствуют

полное наименование должности	 ДОКУМЕНТ ПОДПИСАН ЭЛЕКТРОННОЙ ПОДПИСЬЮ	инициалы, фамилия
	Сертификат: 00BV056B7401CB38D2B3576ACDC8425108 Владелец: ФЕДЕРАЛЬНАЯ СЛУЖБА ГОСУДАРСТВЕННОЙ РЕГИСТРАЦИИ, КАДАСТРА И КАРТОГРАФИИ Действителен: с 27.06.2023 по 19.09.2024	

Земельный участок			
вид объекта недвижимости			
Лист № 2 раздела 1	Всего листов раздела 1: 2	Всего разделов: 5	Всего листов выписки: 7
12.12.2023г.			
Кадастровый номер:		50:24:0060102:441	
Сведения о том, что земельный участок расположен в границах особо охраняемой природной территории, охотничьих угодий, лесничеств:		данные отсутствуют	
Сведения о результатах проведения государственного земельного надзора:		данные отсутствуют	
Сведения о расположении земельного участка в границах территории, в отношении которой утвержден проект межевания территории:		данные отсутствуют	
Условный номер земельного участка:		данные отсутствуют	
Сведения о принятии акта и (или) заключении договора, предусматривающих предоставление в соответствии с земельным законодательством исполнительным органом государственной власти или органом местного самоуправления, находящегося в государственной или муниципальной собственности земельного участка для строительства наемного дома социального использования или наемного дома коммерческого использования:		данные отсутствуют	
Сведения о том, что земельный участок или земельные участки образованы на основании решения об изъятии земельного участка и (или) расположенного на нем объекта недвижимости для государственных или муниципальных нужд:		данные отсутствуют	
Сведения о том, что земельный участок образован из земель или земельного участка, государственная собственность на которые не разграничена:		данные отсутствуют	
Сведения о наличии земельного спора о местоположении границ земельных участков:		данные отсутствуют	
Статус записи об объекте недвижимости:		Сведения об объекте недвижимости имеют статус "актуальные, ранее учтенные"	
Особые отметки:		Сведения, необходимые для заполнения раздела: 4 - Сведения о частях земельного участка, отсутствуют.	
Получатель выписки:		Орешкина Анастасия Владимировна (представитель правообладателя), Правообладатель: от имени заявителя Общество с ограниченной ответственностью "Машиностроительный завод " Тонар", 5034016022	


полное наименование должности	 ДОКУМЕНТ ПОДПИСАН ЭЛЕКТРОННОЙ ПОДПИСЬЮ	инициалы, фамилия
	Сертификат: 00BB056B7401CB38D2B3576ACDC8425108 Владелец: ФЕДЕРАЛЬНАЯ СЛУЖБА ГОСУДАРСТВЕННОЙ РЕГИСТРАЦИИ, КАДАСТРА И КАРТОГРАФИИ Действителен: с 27.06.2023 по 19.09.2024	

Выписка из Единого государственного реестра недвижимости об объекте недвижимости
Сведения о зарегистрированных правах

Земельный участок			
вид объекта недвижимости			
Лист № 1 раздела 2		Всего листов раздела 2: 2	
		Всего разделов: 5	
		Всего листов выписки: 7	
12.12.2023г.			
Кадастровый номер:		50:24:0060102:441	
1	Правообладатель (правообладатели):	1.1	Общество с ограниченной ответственностью Машиностроительный завод "Тонар", ИНН: 5034016022, ОГРН: 1025007458200
	Сведения о возможности предоставления третьим лицам персональных данных физического лица:	1.1.1	данные отсутствуют
2	Вид, номер, дата и время государственной регистрации права:	2.1	Собственность 50:24:0060102:441-50/141/2021-3 21.09.2021 15:15:39
3	Сведения об осуществлении государственной регистрации сделки, права без необходимого в силу закона согласия третьего лица, органа:	3.1	данные отсутствуют
4	Ограничение прав и обременение объекта недвижимости:	не зарегистрировано	
5	Договоры участия в долевом строительстве:	не зарегистрировано	
6	Заявленные в судебном порядке права требования:	данные отсутствуют	
7	Сведения о возможности предоставления третьим лицам персональных данных физического лица	данные отсутствуют	
8	Сведения о возражении в отношении зарегистрированного права:	данные отсутствуют	
9	Сведения о наличии решения об изъятии объекта недвижимости для государственных и муниципальных нужд:	данные отсутствуют	
10	Сведения о невозможности государственной регистрации без личного участия правообладателя или его законного представителя:	данные отсутствуют	
11	Правопритязания и сведения о наличии поступивших, но не рассмотренных заявлений о проведении государственной регистрации права (перехода, прекращения права), ограничения права или обременения объекта недвижимости, сделки в отношении объекта недвижимости:	отсутствуют	

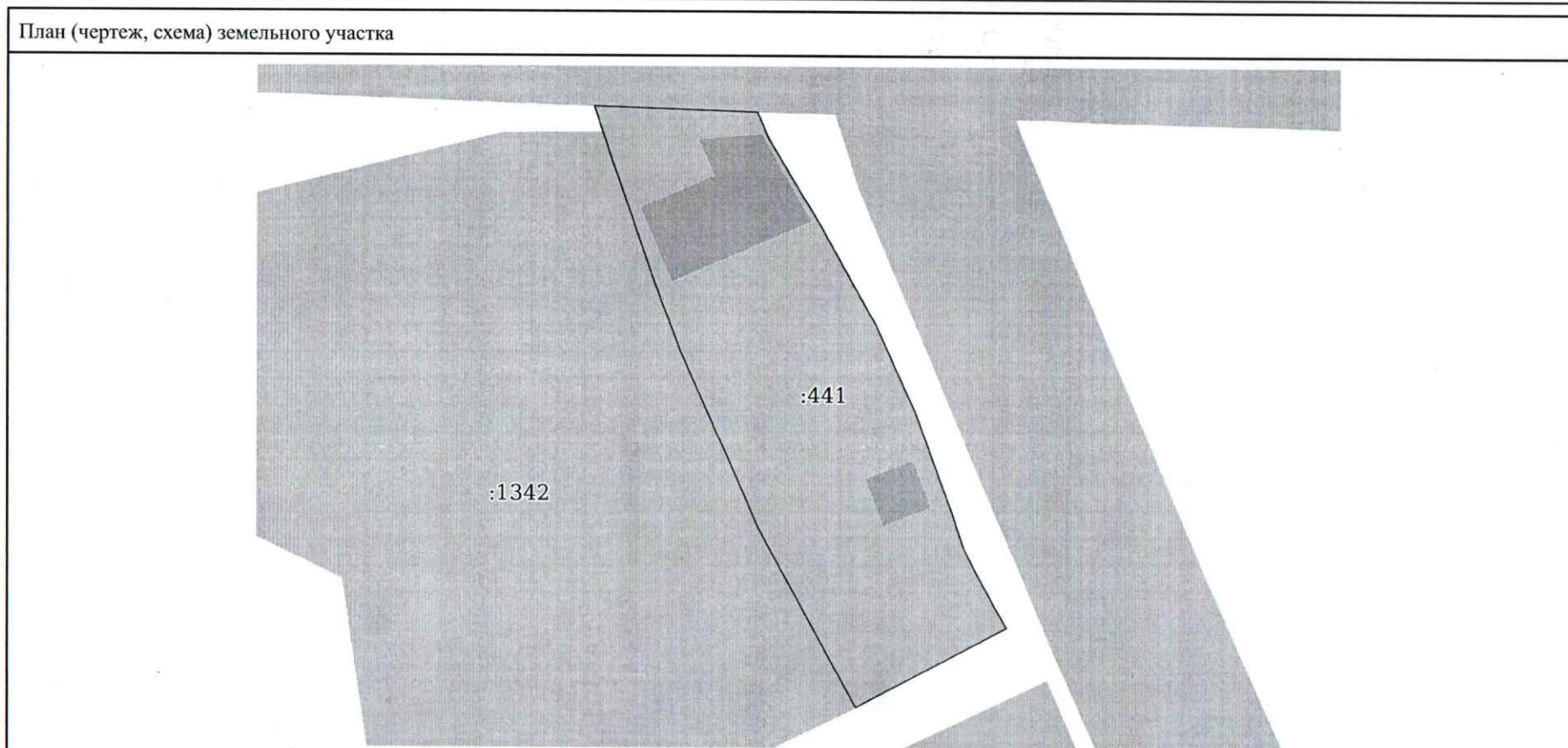
полное наименование должности		ДОКУМЕНТ ПОДПИСАН	инициалы, фамилия
		ЭЛЕКТРОННОЙ ПОДПИСЬЮ	
Сертификат: 00BV056B7401CB38D2B3576ACDC8425108 Владелец: ФЕДЕРАЛЬНАЯ СЛУЖБА ГОСУДАРСТВЕННОЙ РЕГИСТРАЦИИ, КАДАСТРА И КАРТОГРАФИИ Действителен: с 27.06.2023 по 19.09.2024			

Земельный участок			
вид объекта недвижимости			
Лист № 2 раздела 2	Всего листов раздела 2: 2	Всего разделов: 5	Всего листов выписки: 7
12.12.2023г.			
Кадастровый номер:		50:24:0060102:441	
11	Сведения о невозможности государственной регистрации перехода, прекращения, ограничения права на земельный участок из земель сельскохозяйственного назначения:	данные отсутствуют	


	 ДОКУМЕНТ ПОДПИСАН ЭЛЕКТРОННОЙ ПОДПИСЬЮ	
полное наименование должности	Сертификат: 00BV056V7401CB38D2B3576ACDC8425108 Владелец: ФЕДЕРАЛЬНАЯ СЛУЖБА ГОСУДАРСТВЕННОЙ РЕГИСТРАЦИИ, КАДАСТРА И КАРТОГРАФИИ Действителен: с 27.06.2023 по 19.09.2024	инициалы, фамилия

Выписка из Единого государственного реестра недвижимости об объекте недвижимости
Описание местоположения земельного участка

Земельный участок			
вид объекта недвижимости			
Лист № 1 раздела 3	Всего листов раздела 3: 1	Всего разделов: 5	Всего листов выписки: 7
12.12.2023г.			
Кадастровый номер:		50:24:0060102:441	



Масштаб 1:700	Условные обозначения:	
---------------	-----------------------	--

полное наименование должности	 ДОКУМЕНТ ПОДПИСАН ЭЛЕКТРОННОЙ ПОДПИСЬЮ	инициалы, фамилия
-------------------------------	----------------------------------------------------------------------------------------------------------------------------------	-------------------


Сертификат: 00BV056B7401CB38D2B3576ACDC8425108
 Владелец: ФЕДЕРАЛЬНАЯ СЛУЖБА ГОСУДАРСТВЕННОЙ
 РЕГИСТРАЦИИ, КАДАСТРА И КАРТОГРАФИИ
 Действителен: с 27.06.2023 по 19.09.2024

Выписка из Единого государственного реестра недвижимости об объекте недвижимости

Описание местоположения земельного участка

Земельный участок			
вид объекта недвижимости			
Лист № 1 раздела 3.1	Всего листов раздела 3.1: 1	Всего разделов: 5	Всего листов выписки: 7
12.12.2023г.			
Кадастровый номер:		50:24:0060102:441	

Описание местоположения границ земельного участка							
№ п/п	Номер точки		Дирекционный угол	Горизонтальное проложение, м	Описание закрепления на местности	Кадастровые номера смежных участков	Сведения об адресах правообладателей смежных земельных участков
	начальная	конечная					
1	2	3	4	5	6	7	8
1	1.1.1	1.1.2	91°54.4'	19.24	данные отсутствуют	50:24:0000000:73962	адрес отсутствует; vadim-ekologia@mail.ru
2	1.1.2	1.1.3	156°0.1'	3.29	данные отсутствуют	данные отсутствуют	данные отсутствуют
3	1.1.3	1.1.4	148°56.7'	11.82	данные отсутствуют	данные отсутствуют	данные отсутствуют
4	1.1.4	1.1.5	150°36.1'	13.57	данные отсутствуют	данные отсутствуют	данные отсутствуют
5	1.1.5	1.1.6	155°42.2'	11.18	данные отсутствуют	данные отсутствуют	данные отсутствуют
6	1.1.6	1.1.7	160°10.4'	4.69	данные отсутствуют	данные отсутствуют	данные отсутствуют
7	1.1.7	1.1.8	159°46.1'	7.87	данные отсутствуют	данные отсутствуют	данные отсутствуют
8	1.1.8	1.1.9	161°46.4'	4.35	данные отсутствуют	данные отсутствуют	данные отсутствуют
9	1.1.9	1.1.10	153°21.5'	3.37	данные отсутствуют	данные отсутствуют	данные отсутствуют
10	1.1.10	1.1.11	150°56.3'	7.29	данные отсутствуют	данные отсутствуют	данные отсутствуют
11	1.1.11	1.1.12	241°59.4'	20.04	данные отсутствуют	данные отсутствуют	данные отсутствуют
12	1.1.12	1.1.13	331°13.2'	24.07	данные отсутствуют	50:24:0060101:1342	адрес отсутствует
13	1.1.13	1.1.14	336°0.2'	22.55	данные отсутствуют	50:24:0060101:1342	адрес отсутствует
14	1.1.14	1.1.15	339°19.7'	8.67	данные отсутствуют	50:24:0060101:1342	адрес отсутствует
15	1.1.15	1.1.16	340°47.9'	14.41	данные отсутствуют	50:24:0060101:1342	адрес отсутствует
16	1.1.16	1.1.1	341°16.4'	7.48	данные отсутствуют	данные отсутствуют	данные отсутствуют

полное наименование должности	 ДОКУМЕНТ ПОДПИСАН ЭЛЕКТРОННОЙ ПОДПИСЬЮ	инициалы, фамилия

Выписка из Единого государственного реестра недвижимости об объекте недвижимости

Описание местоположения земельного участка

Земельный участок			
вид объекта недвижимости			
Лист № 1 раздела 3.2	Всего листов раздела 3.2: 1	Всего разделов: 5	Всего листов выписки: 7

12.12.2023г.

Кадастровый номер:


50:24:0060102:441

Сведения о характерных точках границы земельного участка

Система координат МСК-50, зона 2

Номер точки	Координаты, м		Описание закрепления на местности	Средняя квадратичная погрешность определения координат характерных точек границ земельного участка, м
	X	Y		
1	2	3	4	5
1	463459.22	2288435.82	Закрепление отсутствует	0.1
2	463458.58	2288455.05	Закрепление отсутствует	0.1
3	463455.57	2288456.39	Закрепление отсутствует	0.1
4	463445.44	2288462.49	Закрепление отсутствует	0.1
5	463433.62	2288469.15	Закрепление отсутствует	0.1
6	463423.43	2288473.75	Закрепление отсутствует	0.1
7	463419.02	2288475.34	Закрепление отсутствует	0.1
8	463411.64	2288478.06	Закрепление отсутствует	0.1
9	463407.51	2288479.42	Закрепление отсутствует	0.1
10	463404.5	2288480.93	Закрепление отсутствует	0.1
11	463398.13	2288484.47	Закрепление отсутствует	0.1
12	463388.72	2288466.78	Закрепление отсутствует	0.1
13	463409.82	2288455.19	Закрепление отсутствует	0.1
14	463430.42	2288446.02	Закрепление отсутствует	0.1
15	463438.53	2288442.96	Закрепление отсутствует	0.1
16	463452.14	2288438.22	Закрепление отсутствует	0.1
1	463459.22	2288435.82	Закрепление отсутствует	0.1

полное наименование должности


 ДОКУМЕНТ ПОДПИСАН
 ЭЛЕКТРОННОЙ ПОДПИСЬЮ
 Сертификат: 00BV056B7401CB38D2B3576ACDC8425108
 Владелец: ФЕДЕРАЛЬНАЯ СЛУЖБА ГОСУДАРСТВЕННОЙ
 РЕГИСТРАЦИИ, КАДАСТРА И КАРТОГРАФИИ
 Действителен: с 27.06.2023 по 19.09.2024

инициалы, фамилия

Градостроительный план земельного участка №

Р Ф - 5 0 - 3 - 6 9 - 0 - 0 0 - 2 0 2 4 - 1 9 8 9 3 - 0

Градостроительный план земельного участка подготовлен на основании

заявления ООО Машиностроительный завод "Тонар"

от 11 апреля 2024 г. № Р001-0325982065-83669148

(реквизиты заявления правообладателя земельного участка, иного лица в случае, предусмотренном частью 1.1 статьи 57.3 Градостроительного кодекса Российской Федерации, с указанием Ф.И.О. заявителя – физического лица, либо реквизиты заявления и наименование заявителя – юридического лица о выдаче градостроительного плана земельного участка)

Местонахождение земельного участка

Московская область

(субъект Российской Федерации)

Орехово-Зуевский городской округ

(муниципальный район или городской округ)

(поселение)

Описание границ земельного участка (образуемого земельного участка):

Обозначение (номер) характерной точки	Перечень координат характерных точек в системе координат, используемой для ведения Единого государственного реестра недвижимости	
	X	Y
1	463459.22	2288435.82
2	463458.58	2288455.05
3	463455.57	2288456.39
4	463445.44	2288462.49
5	463433.62	2288469.15
6	463423.43	2288473.75
7	463419.02	2288475.34
8	463411.64	2288478.06
9	463407.51	2288479.42
10	463404.50	2288480.93
11	463398.13	2288484.47
12	463388.72	2288466.78
13	463409.82	2288455.19
14	463430.42	2288446.02
15	463438.53	2288442.96
16	463452.14	2288438.22

Кадастровый номер земельного участка (при наличии) или в случае, предусмотренном частью 1.1 статьи 57.3 Градостроительного кодекса Российской Федерации, условный номер образуемого земельного участка на основании утвержденных проекта межевания территории и (или) схемы расположения земельного участка или земельных участков на кадастровом плане территории

50:24:0060102:441

Площадь земельного участка

1 500 кв. м

Информация о расположенных в границах земельного участка объектах капитального строительства

Объекты капитального строительства отсутствуют

Информация о границах зоны планируемого размещения объекта капитального строительства в соответствии с утвержденным проектом планировки территории (при наличии)

Проект планировки территории не утвержден

Обозначение (номер) характерной точки	Перечень координат характерных точек в системе координат, используемой для ведения Единого государственного реестра недвижимости	
	X	Y
-	-	-

Реквизиты проекта планировки территории и (или) проекта межевания территории в случае, если земельный участок расположен в границах территории, в отношении которой утверждены проект планировки территории и (или) проект межевания территории

Документация по планировке территории не утверждена

(указывается в случае, если земельный участок расположен в границах территории, в отношении которой утверждены проект планировки территории и (или) проект межевания территории)

Градостроительный план подготовлен

Комитетом по архитектуре и градостроительству Московской области

(Ф.И.О., должность уполномоченного лица, наименование органа)

М.П. _____ / ***Демьянко М.Ю.*** /
(при наличии) (подпись) (расшифровка подписи)

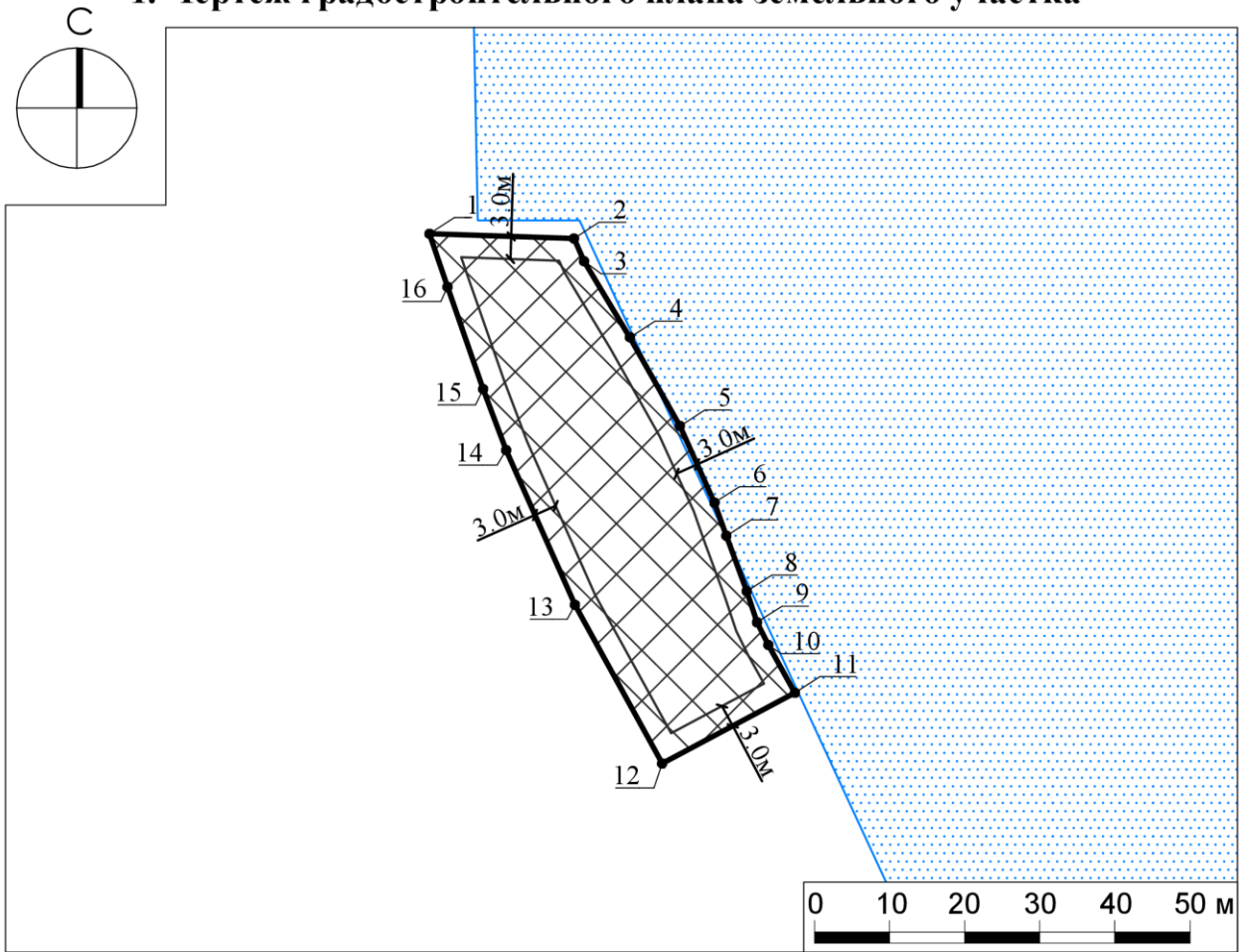
Дата выдачи _____
02.05.2024
(ДД.ММ.ГГГГ)






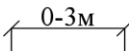

**ДОКУМЕНТ ПОДПИСАН
ЭЛЕКТРОННОЙ ПОДПИСЬЮ**

Сертификат:
02206182d807f24aa8b3d3c10ad5feab
Владелец: Демьянко Максим Юрьевич
Действителен с: 29.01.2024 по 23.04.2025

1. Чертеж градостроительного плана земельного участка




Условные обозначения

-  граница земельного участка
-  границы зон, в пределах которых разрешается строительство объектов капитального строительства
-  номер поворотной точки границ земельного участка
-  минимальные отступы от границ земельного участка, в пределах которых разрешается строительство объектов капитального строительства (согласно видам разрешенного использования)¹
-  санитарно-защитная зона для промплощадки ООО Машиностроительный завод "Тонар"²

Земельный участок полностью расположен в территории, в границах которой предусматриваются требования к архитектурно-градостроительному облику объектов капитального строительства (Тип 2).¹

ДОКУМЕНТ ПОДПИСАН
ЭЛЕКТРОННОЙ ПОДПИСЬЮ
Сертификат:
00F9 76B0 BCE7 DCB6 3925 1756 8E76 2419 40
Владелец: Константинова Галина Николаевна
Действителен с 27.03.2024 г. по 20.06.2025 г.


Должность	Ф.И.О.	Подпись	Дата			
Зам. ген. дир.	Константинова Г.Н.			Московская область, Орехово-Зуевский городской округ		
Нач. управл.	Шевченко М.В.					
Глав. спец.	Фоменко А.А.					
Градостроительный план земельного участка				Стадия	Лист	Листов
					1	4
Чертеж градостроительного плана				 <small>Основан в 1971</small>		

1. Чертеж градостроительного плана земельного участка

Градостроительный план земельного участка выдается в целях обеспечения информацией, необходимой для архитектурно-строительного проектирования, строительства, реконструкции объектов капитального строительства в границах земельного участка.

Площадь земельного участка 1 500 кв.м.

1. Чертеж градостроительного плана земельного участка разработан при отсутствии топографической съемки.
2. Чертеж градостроительного плана земельного участка разработан в апреле 2024 года ГБУ МО "Мособлгеотрест".
3. При проектировании объектов капитального строительства необходимо учитывать охранные зоны инженерных коммуникаций, в том числе подземных (при наличии). Вынос инженерных коммуникаций возможен по ТУ эксплуатирующих организаций. При наличии охранных зон ЛЭП и/или иных электрических сетей размещение зданий, строений, сооружений возможно при получении письменного решения о согласовании сетевых организаций.
4. Объекты капитального строительства разместить с учетом возможного негативного воздействия планируемого объекта на прилегающие территории, а также с учетом возможного негативного воздействия объектов, расположенных на прилегающих территориях, на планируемый объект.
5. Возможность размещения объектов капитального строительства определяется в соответствии с решением Главного государственного санитарного врача по Московской области от 28.06.2017 г. № 9 "Об утверждении размера санитарно-защитной зоны для промплощадки ООО Машиностроительный завод "Тонар" по адресу: Московская область, Орехово-Зуевский район, д. Губино, ул. 1-ая Ленинская, д.76а" и ограничениями, установленными санитарным законодательством.
6. Точка подключения (технологического присоединения) объектов капитального строительства к сетям тепло-, водоснабжения и водоотведения согласно информации о технических условиях эксплуатирующих организаций.
7. Подготовку проектной документации осуществлять в соответствии с требованиями законодательства на основании результатов инженерных изысканий.
8. Архитектурно-градостроительный облик объекта(ов) капитального строительства подлежит согласованию в случаях, установленных статьей 40.1 ГрК РФ, требованиями, утвержденными постановлением Правительства Российской Федерации от 29.05.2023 г. № 857, распоряжением Комитета по архитектуре и градостроительству Московской области от 01.09.2023 г. № 29РВ-494.
9. Предусмотреть стоянки автотранспорта на расчетное число машиномест в соответствии с действующими нормативами.
10. Проектирование выполняется в соответствии с требованиями, установленными стандартом обеспечения временными местами проживания работников, не имеющих постоянного места жительства на территории Московской области, утвержденным постановлением Правительства Московской области от 26.02.2024 г. № 158-ПП.
11. Проектирование выполняется в соответствии со ст. 11 Правил землепользования и застройки территории.
12. Проектирование выполняется в соответствии с законом Российской Федерации от 21.02.1992 г. № 2395-1 "О недрах".


Должность	Ф.И.О.	Подпись	Дата				
Зам. ген. дир.	Константинова Г.Н.			Московская область, Орехово-Зуевский городской округ			
Нач. управл.	Шевченко М.В.						
Глав. спец.	Фоменко А.А.			Градостроительный план земельного участка	Стадия	Лист	Листов
						2	4
				Чертеж градостроительного плана	 МОСОБЛГЕОТРЕСТ Основан в 1971		

13. Оснащение объектов капитального строительства сооружениями связи общего пользования осуществляется с учетом требований, установленных распоряжением Министерства государственного управления, информационных технологий и связи Московской области от 15.08.2022 г. № 11-175/РВ "Об утверждении Типовых технических требований к инженерной инфраструктуре многоквартирных домов и социально значимых объектов, используемой при подключении к системе технологического обеспечения региональной общественной безопасности и оперативного управления "Безопасный регион" и рекомендаций к сетям связи общего пользования", постановлением Правительства Московской области от 27.03.2018 г. № 195/12 "Об утверждении Плана мероприятий по созданию, развитию и эксплуатации системы технологического обеспечения региональной общественной безопасности и оперативного управления "Безопасный регион" и внесении изменений в постановление Правительства Московской области от 27.01.2015 г. № 23/3 "О создании в Московской области системы технологического обеспечения региональной общественной безопасности и оперативного управления "Безопасный регион".

14. Проектирование и проведение земляных, строительных, мелиоративных, хозяйственных работ, работ по использованию лесов (за исключением работ, указанных в пунктах 3, 4 и 7 части 1 статьи 25 Лесного кодекса Российской Федерации) должны проводиться в соответствии со статьей 30 Федерального закона от 25.06.2002 г. № 73-ФЗ "Об объектах культурного наследия (памятниках истории и культуры) народов Российской Федерации".

15. Проектирование и строительство выполняются в соответствии с требованиями Федерального закона от 24.06.1998 № 89-ФЗ "Об отходах производства и потребления", Федерального закона от 10.01.2002 № 7-ФЗ "Об охране окружающей среды", Приказа Федеральной службы по надзору в сфере природопользования от 22.05.2017 № 242 "Об утверждении Федерального классификационного каталога отходов", постановления Правительства Российской Федерации от 16.02.2008 № 87 "О составе разделов проектной документации и требованиях к их содержанию".

Выполнено в М 1:1000.


Должность	Ф.И.О.	Подпись	Дата				
Зам. ген. дир.	Константинова Г.Н.			<i>Московская область, Орехово-Зуевский городской округ</i>			
Нач. управл.	Шевченко М.В.						
Глав. спец.	Фоменко А.А.						
				<i>Градостроительный план земельного участка</i>	<i>Стадия</i>	<i>Лист</i>	<i>Листов</i>
					З	4	
				Чертеж градостроительного плана	 МОСОБЛГЕОТРЕСТ <small>Основан в 1971</small>		

**Схема расположения земельного участка
в окружении смежно расположенных земельных участков
(Ситуационный план)**



Условные обозначения

- граница рассматриваемого участка
- границы смежных участков

Должность	Ф.И.О.	Подпись	Дата				
Зам. ген. дир.	Константинова Г.Н.			<i>Московская область, Орехово-Зуевский городской округ</i>			
Нач. управл.	Шевченко М.В.						
Глав. спец.	Фоменко А.А.						
				<i>Градостроительный план земельного участка</i>	Стадия	Лист	Листов
						4	4
				<i>Ситуационный план</i>	 <small>Основан в 1971</small>		

2. Информация о градостроительном регламенте либо требованиях к назначению, параметрам и размещению объекта капитального строительства на земельном участке, на который действие градостроительного регламента не распространяется или для которого градостроительный регламент не устанавливается

Земельный участок расположен в территориальной зоне: О-1 - многофункциональная общественно-деловая зона. Многофункциональная общественно-деловая зона О-1 установлена для обеспечения условий размещения объектов капитального строительства в целях извлечения прибыли на основании торговой, банковской и иной предпринимательской деятельности, а также общественного использования объектов капитального строительства.

Минимальный размер земельного участка при формировании земельных участков под существующими гаражами, права собственности на которые оформлены до вступления в силу Правил, может не соответствовать минимально разрешенному размеру земельного участка, установленному градостроительным регламентом настоящих Правил.

Градостроительный регламент территориальной зоны должен применяться в части, не противоречащей утвержденным режимам зон охраны объектов культурного наследия.

Установлен градостроительный регламент.

2.1. Реквизиты акта органа государственной власти субъекта Российской Федерации, органа местного самоуправления, содержащего градостроительный регламент либо реквизиты акта федерального органа государственной власти, органа государственной власти субъекта Российской Федерации, органа местного самоуправления, иной организации, определяющего, в соответствии с федеральными законами, порядок использования земельного участка, на который действие градостроительного регламента не распространяется или для которого градостроительный регламент не устанавливается

Правила землепользования и застройки территории (части территории) Орехово-Зуевского городского округа Московской области утверждены постановлением Администрации Орехово-Зуевского городского округа Московской области от 05.05.2022 г. № 1712 "Об утверждении Правил землепользования и застройки территории (части территории) Орехово-Зуевского городского округа Московской области" (в редакции постановления Администрации Орехово-Зуевского городского округа Московской области от 22.02.2024 г. № 529).

2.2. Информация о видах разрешенного использования земельного участка

основные виды разрешенного использования земельного участка:

- *хранение автотранспорта 2.7.1;*
- *размещение гаражей для собственных нужд 2.7.2;*
- *коммунальное обслуживание 3.1;*
- *предоставление коммунальных услуг 3.1.1;*
- *административные здания организаций, обеспечивающих предоставление коммунальных услуг 3.1.2;*
- *дома социального обслуживания 3.2.1;*
- *оказание социальной помощи населению 3.2.2;*
- *оказание услуг связи 3.2.3;*
- *общежития 3.2.4;*
- *бытовое обслуживание 3.3;*
- *здравоохранение 3.4;*
- *амбулаторно-поликлиническое обслуживание 3.4.1;*
- *стационарное медицинское обслуживание 3.4.2;*
- *дошкольное, начальное и среднее общее образование 3.5.1;*

- *среднее и высшее профессиональное образование 3.5.2;*
- *объекты культурно-досуговой деятельности 3.6.1;*
- *общественное управление 3.8;*
- *обеспечение научной деятельности 3.9;*
- *обеспечение деятельности в области гидрометеорологии и смежных с ней областях 3.9.1;*
- *амбулаторное ветеринарное обслуживание 3.10.1;*
- *приюты для животных 3.10.2;*
- *деловое управление 4.1;*
- *объекты торговли (торговые центры, торгово-развлекательные центры (комплексы) 4.2;*
- *рынки 4.3;*
- *магазины 4.4;*
- *банковская и страховая деятельность 4.5;*
- *общественное питание 4.6;*
- *гостиничное обслуживание 4.7;*
- *развлекательные мероприятия 4.8.1;*
- *проведение азартных игр 4.8.2;*
- *служебные гаражи 4.9;*
- *объекты дорожного сервиса 4.9.1;*
- *заправка транспортных средств 4.9.1.1;*
- *обеспечение дорожного отдыха 4.9.1.2;*
- *автомобильные мойки 4.9.1.3;*
- *ремонт автомобилей 4.9.1.4;*
- *стоянка транспортных средств 4.9.2;*
- *выставочно-ярмарочная деятельность 4.10;*
- *спорт 5.1;*
- *обеспечение занятий спортом в помещениях 5.1.2;*
- *связь 6.8;*
- *автомобильный транспорт 7.2;*
- *обеспечение внутреннего правопорядка 8.3;*
- *историко-культурная деятельность 9.3;*
- *земельные участки (территории) общего пользования 12.0;*
- *улично-дорожная сеть 12.0.1;*
- *благоустройство территории 12.0.2;*

условно разрешенные виды использования земельного участка:

- *легкая промышленность 6.3;*
- *фарфоро-фаянсовая промышленность 6.3.2;*
- *электронная промышленность 6.3.3;*
- *ювелирная промышленность 6.3.4;*
- *пищевая промышленность 6.4;*
- *строительная промышленность 6.6;*
- *склад 6.9;*
- *научно-производственная деятельность 6.12;*
- *трубопроводный транспорт 7.5;*

вспомогательные виды разрешенного использования земельного участка:

- *коммунальное обслуживание 3.1;*
- *выставочно-ярмарочная деятельность 4.10;*
- *связь 6.8;*
- *обеспечение внутреннего правопорядка 8.3.*

2.3. Предельные (минимальные и (или) максимальные) размеры земельного участка и предельные параметры разрешенного строительства, реконструкции объекта капитального строительства, установленные градостроительным регламентом для территориальной зоны, в которой расположен земельный участок:

Предельные (минимальные и (или) максимальные) размеры земельных участков, в том числе их площадь			Минимальные отступы от границ земельного участка в целях определения мест допустимого размещения зданий, строений, сооружений, за пределами которых запрещено строительство зданий, строений, сооружений	Предельное количество этажей и (или) предельная высота зданий, строений, сооружений	Максимальный процент застройки в границах земельного участка, определяемый как отношение суммарной площади земельного участка, которая может быть застроена, ко всей площади земельного участка	Требования к архитектурным решениям объектов капитального строительства, расположенным в границах территории исторического поселения федерального или регионального значения	Иные показатели
Длина, м	Ширина, м	Площадь, м ² или га					
1	2	3	4	5	6	7	8
-	-	-	-	3(-) ³	-	-	-

Основные виды разрешенного использования

№ п/п	Наименование ВРИ	Код (числовое обозначение ВРИ)	Предельные размеры земельных участков (кв. м)		Максимальный процент застройки, в том числе в зависимости от количества надземных этажей	Минимальные отступы от границ земельного участка (м) *	Требования к архитектурно-градостроительному облику*** ⁴
			min	max			
1.	<i>Хранение автотранспорта</i>	2.7.1	<i>Не подлежат установлению</i>			3 (0**)	<i>Устанавливаются (ст. 42 настоящих Правил)</i>
2.	<i>Размещение гаражей для собственных нужд</i>	2.7.2	<i>Не подлежат установлению</i>			3 (0**)	<i>Не подлежат установлению</i>
3.	<i>Коммунальное обслуживание</i>	3.1	<i>Не подлежат установлению</i>			3	<i>Устанавливаются (ст. 42 настоящих Правил)</i>
4.	<i>Предоставление коммунальных услуг</i>	3.1.1	<i>Не подлежат установлению</i>			3	<i>Не подлежат установлению</i>
5.	<i>Административные здания организаций, обеспечивающих предоставление коммунальных услуг</i>	3.1.2	<i>Не подлежат установлению</i>			3	<i>Устанавливаются (ст. 42 настоящих Правил)</i>

6.	<i>Дома социального обслуживания</i>	3.2.1	<i>Не подлежат установлению</i>		3	<i>Устанавливаются (ст. 42 настоящих Правил)</i>
7.	<i>Оказание социальной помощи населению</i>	3.2.2	<i>Не подлежат установлению</i>		3	<i>Устанавливаются (ст. 42 настоящих Правил)</i>
8.	<i>Оказание услуг связи</i>	3.2.3	<i>Не подлежат установлению</i>		3	<i>Устанавливаются (ст. 42 настоящих Правил)</i>
9.	<i>Общезжития</i>	3.2.4	<i>Не подлежат установлению</i>	60%	3	<i>Устанавливаются (ст. 42 настоящих Правил)</i>
10.	<i>Бытовое обслуживание</i>	3.3	<i>Не подлежат установлению</i>		3	<i>Устанавливаются (ст. 42 настоящих Правил)</i>
11.	<i>Здравоохранение</i>	3.4	<i>Не подлежат установлению</i>		3	<i>Устанавливаются (ст. 42 настоящих Правил)</i>
12.	<i>Амбулаторно-поликлиническое обслуживание</i>	3.4.1	<i>Не подлежат установлению</i>		3	<i>Устанавливаются (ст. 42 настоящих Правил)</i>
13.	<i>Стационарное медицинское обслуживание</i>	3.4.2	<i>Не подлежат установлению</i>		3	<i>Устанавливаются (ст. 42 настоящих Правил)</i>
14.	<i>Дошкольное, начальное и среднее общее образование</i>	3.5.1	<i>Не подлежат установлению</i>		3	<i>Устанавливаются (ст. 42 настоящих Правил)</i>
15.	<i>Среднее и высшее профессиональное образование</i>	3.5.2	<i>Не подлежат установлению</i>		3	<i>Устанавливаются (ст. 42 настоящих Правил)</i>
16.	<i>Объекты культурно-досуговой деятельности</i>	3.6.1	<i>Не подлежат установлению</i>		3	<i>Устанавливаются (ст. 42 настоящих Правил)</i>
17.	<i>Общественное управление</i>	3.8	<i>Не подлежат установлению</i>		3	<i>Устанавливаются (ст. 42 настоящих Правил)</i>
18.	<i>Обеспечение научной деятельности</i>	3.9	<i>Не подлежат установлению</i>		3	<i>Устанавливаются (ст. 42 настоящих Правил)</i>

19.	<i>Обеспечение деятельности в области гидрометеорологии и смежных с ней областях</i>	3.9.1	<i>Не подлежат установлению</i>			3	<i>Не подлежат установлению</i>
20.	<i>Амбулаторное ветеринарное обслуживание</i>	3.10.1	<i>Не подлежат установлению</i>			3	<i>Устанавливаются (ст. 42 настоящих Правил)</i>
21.	<i>Приюты для животных</i>	3.10.2	<i>Не подлежат установлению</i>			3	<i>Устанавливаются (ст. 42 настоящих Правил)</i>
22.	<i>Деловое управление</i>	4.1	<i>Не подлежат установлению</i>			3	<i>Устанавливаются (ст. 42 настоящих Правил)</i>
23.	<i>Объекты торговли (торговые центры, торгово-развлекательные центры (комплексы))</i>	4.2	<i>Не подлежат установлению</i>			3	<i>Устанавливаются (ст. 42 настоящих Правил)</i>
24.	<i>Рынки</i>	4.3	<i>Не подлежат установлению</i>			3	<i>Устанавливаются (ст. 42 настоящих Правил)</i>
25.	<i>Магазины</i>	4.4	200	<i>Не подлежат установлению</i>	60%	3	<i>Устанавливаются (ст. 42 настоящих Правил)</i>
26.	<i>Банковская и страховая деятельность</i>	4.5	<i>Не подлежат установлению</i>			3	<i>Устанавливаются (ст. 42 настоящих Правил)</i>
27.	<i>Общественное питание</i>	4.6	<i>Не подлежат установлению</i>			3	<i>Устанавливаются (ст. 42 настоящих Правил)</i>
28.	<i>Гостиничное обслуживание</i>	4.7	<i>Не подлежат установлению</i>		60%	3	<i>Устанавливаются (ст. 42 настоящих Правил)</i>
29.	<i>Развлекательные мероприятия</i>	4.8.1	<i>Не подлежат установлению</i>			3	<i>Устанавливаются (ст. 42 настоящих Правил)</i>
30.	<i>Проведение азартных игр</i>	4.8.2	<i>Не подлежат установлению</i>			3	<i>Устанавливаются (ст. 42 настоящих Правил)</i>
31.	<i>Служебные гаражи</i>	4.9	<i>Не подлежат установлению</i>			3	<i>Устанавливаются (ст. 42 настоящих Правил)</i>

32.	<i>Объекты дорожного сервиса</i>	<i>4.9.1</i>	<i>Не подлежат установлению</i>	3	<i>Устанавливаются (ст. 42 настоящих Правил)</i>
33.	<i>Заправка транспортных средств</i>	<i>4.9.1.1</i>	<i>Не подлежат установлению</i>	3	<i>Не подлежат установлению</i>
34.	<i>Обеспечение дорожного отдыха</i>	<i>4.9.1.2</i>	<i>Не подлежат установлению</i>	3	<i>Устанавливаются (ст. 42 настоящих Правил)</i>
35.	<i>Автомобильные мойки</i>	<i>4.9.1.3</i>	<i>Не подлежат установлению</i>	3	<i>Устанавливаются (ст. 42 настоящих Правил)</i>
36.	<i>Ремонт автомобилей</i>	<i>4.9.1.4</i>	<i>Не подлежат установлению</i>	3	<i>Устанавливаются (ст. 42 настоящих Правил)</i>
37.	<i>Стоянка транспортных средств</i>	<i>4.9.2</i>	<i>Не подлежат установлению</i>	3	<i>Не подлежат установлению</i>
38.	<i>Выставочно-ярмарочная деятельность</i>	<i>4.10</i>	<i>Не подлежат установлению</i>	3	<i>Устанавливаются (ст. 42 настоящих Правил)</i>
39.	<i>Спорт</i>	<i>5.1</i>	<i>Не подлежат установлению</i>	3	<i>Устанавливаются (ст. 42 настоящих Правил)</i>
40.	<i>Обеспечение занятий спортом в помещениях</i>	<i>5.1.2</i>	<i>Не подлежат установлению</i>	3	<i>Устанавливаются (ст. 42 настоящих Правил)</i>
41.	<i>Связь</i>	<i>6.8</i>	<i>Не подлежат установлению</i>		<i>Не подлежат установлению</i>
42.	<i>Автомобильный транспорт</i>	<i>7.2</i>	<i>Не распространяется</i>		<i>Не подлежат установлению</i>
43.	<i>Обеспечение внутреннего правопорядка</i>	<i>8.3</i>	<i>Не подлежат установлению</i>		<i>Не подлежат установлению</i>
44.	<i>Историко-культурная деятельность</i>	<i>9.3</i>	<i>Не распространяется</i>		<i>Не подлежат установлению</i>
45.	<i>Земельные участки (территории) общего пользования</i>	<i>12.0</i>	<i>Не распространяется</i>		<i>Не подлежат установлению</i>
46.	<i>Улично-дорожная сеть</i>	<i>12.0.1</i>	<i>Не подлежат установлению</i>		<i>Не подлежат установлению</i>
47.	<i>Благоустройство территории</i>	<i>12.0.2</i>	<i>Не подлежат установлению</i>		<i>Не подлежат установлению</i>

Условно разрешенные виды использования

№ п/п	Наименование ВРИ	Код (числовое обозначение ВРИ)	Предельные размеры земельных участков (кв. м)		Максимальный процент застройки, в том числе в зависимости от количества	Минимальные отступы от границ земельного участка(м) *	Требования к архитектурно-градостроительному облику*** 4
			min	max			
1.	<i>Легкая промышленность</i>	6.3	<i>Не подлежат установлению</i>			3	<i>Устанавливаются (ст. 42 настоящих Правил)</i>
2.	<i>Фарфоро-фаянсовая промышленность</i>	6.3.2	<i>Не подлежат установлению</i>			3	<i>Устанавливаются (ст. 42 настоящих Правил)</i>
3.	<i>Электронная промышленность</i>	6.3.3	<i>Не подлежат установлению</i>			3	<i>Устанавливаются (ст. 42 настоящих Правил)</i>
4.	<i>Ювелирная промышленность</i>	6.3.4	<i>Не подлежат установлению</i>			3	<i>Устанавливаются (ст. 42 настоящих Правил)</i>
5.	<i>Пищевая промышленность</i>	6.4	<i>Не подлежат установлению</i>			3	<i>Устанавливаются (ст. 42 настоящих Правил)</i>
6.	<i>Строительная промышленность</i>	6.6	<i>Не подлежат установлению</i>			3	<i>Устанавливаются (ст. 42 настоящих Правил)</i>
7.	<i>Склад</i>	6.9	<i>Не подлежат установлению</i>			3	<i>Устанавливаются (ст. 42 настоящих Правил)</i>
8.	<i>Научно-производственная деятельность</i>	6.12	<i>Не подлежат установлению</i>			3	<i>Устанавливаются (ст. 42 настоящих Правил)</i>
9.	<i>Трубопроводный транспорт</i>	7.5	<i>Не распространяется</i>				<i>Не подлежат установлению</i>

* - для объектов капитального строительства, проектная документация которых в соответствии со ст. 49 Градостроительного кодекса Российской Федерации подлежит экспертизе, минимальные отступы от границ земельного участка не подлежат установлению, за исключением видов разрешенного использования "магазины" (4.4), "общежития" (3.2.4), "гостиничное обслуживание" (4.7). Для видов разрешенного использования 4.4 (Магазины) отступы от многоквартирных домов 50 м, если иное не подтверждено требованиями технических регламентов.

** - существующие объекты гаражного назначения, предназначенные для хранения личного автотранспорта граждан, имеющие одну или более общих стен с

другими объектами гаражного назначения, предназначенными для хранения личного автотранспорта граждан.

*** - требования к архитектурно-градостроительному облику распространяются на земельные участки, полностью или частично расположенные в границах территорий (Тип 1, Тип 2), в соответствии с картой градостроительного зонирования с установлением территорий, в границах которых предусматриваются требования к архитектурно-градостроительному облику объектов капитального строительства.

Предельная максимальная этажность определяется с учетом требований п. 9 ст. 11 настоящих Правил.

Показатели по параметрам застройки зоны О-1: территории объектов обслуживания населения; требования и параметры по временному хранению индивидуальных транспортных средств, размещению объектов гаражного назначения и открытых автостоянок (парковок), требования и параметры к доле озелененной территории земельных участков, регламентируются и устанавливаются нормативами градостроительного проектирования.

2.4. Требования к назначению, параметрам и размещению объекта капитального строительства на земельном участке, на который действие градостроительного регламента не распространяется или для которого градостроительный регламент не устанавливается (за исключением случая, предусмотренного пунктом 7.1 части 3 статьи 57.3 Градостроительного кодекса Российской Федерации):

Причины отнесения земельного участка к виду земельного участка, на который действие градостроительного регламента не распространяется или для которого градостроительный регламент не устанавливается	Реквизиты акта, регулирующего использование земельного участка	Требования к использованию земельного участка	Требования к параметрам объекта капитального строительства			Требования к размещению объектов капитального строительства	
			Предельное количество этажей и (или) предельная высота зданий, строений, сооружений	Максимальный процент застройки в границах земельного участка, определяемый как отношение суммарной площади земельного участка, которая может быть застроена, ко всей площади земельного участка	Иные требования к параметрам объекта капитального строительства	Минимальные отступы от границ земельного участка в целях определения мест допустимого размещения зданий, строений, сооружений, за пределами которых запрещено строительство зданий, строений, сооружений	Иные требования к размещению объектов капитального строительства
1	2	3	4	5	6	7	8
-	-	-	-	-	-	-	-

2.5. Предельные параметры разрешенного строительства, реконструкции объекта капитального строительства, установленные положением об особо охраняемых природных территориях, в случае выдачи градостроительного плана земельного участка в отношении земельного участка, расположенного в границах особо охраняемой природной территории:

Причины отнесения земельного участка к виду земельного участка для которого градостроительный регламент не устанавливается	Реквизиты Положения об особо охраняемой природной территории	Реквизиты утвержденной документации по планировке территории	Зонирование особо охраняемой природной территории (нет)							
			Функциональная зона	Виды разрешенного использования земельного участка		Требования к параметрам объекта капитального строительства			Требования к размещению объектов капитального строительства	
				Основные виды разрешенного использования	Вспомогательные виды разрешенного использования	Предельное количество этажей и (или) предельная высота зданий, строений, сооружений	Максимальный процент застройки в границах земельного участка, определяемый как отношение суммарной площади земельного участка, которая может быть застроена, ко всей площади земельного участка	Иные требования к параметрам объекта капитального строительства	Минимальные отступы от границ земельного участка в целях определения мест допустимого размещения зданий, строений, сооружений, за пределами которых запрещено строительство зданий, строений, сооружений	Иные требования к размещению объектов капитального строительства
1	2	3	4	5	6	7	8	9	10	11
-	-	-	-	-	-	-	-	-	-	-
1	2	3	4	5	6	7	8	9	10	11

5. Информация об ограничениях использования земельного участка, в том числе, если земельный участок полностью или частично расположен в границах зон с особыми условиями использования территорий

Земельный участок частично расположен в санитарно-защитной зоне для промплощадки ООО Машиностроительный завод "Тонар".²

В границах санитарно-защитной зоны не допускается использования земельных участков в целях:⁵

а) размещения жилой застройки, объектов образовательного и медицинского назначения, спортивных сооружений открытого типа, организаций отдыха детей и их оздоровления, зон рекреационного назначения и для ведения дачного хозяйства и садоводства;

б) размещения объектов для производства и хранения лекарственных средств, объектов пищевых отраслей промышленности, оптовых складов продовольственного сырья и пищевой продукции, комплексов водопроводных сооружений для подготовки и хранения питьевой воды, использования земельных участков в целях производства, хранения и переработки сельскохозяйственной продукции, предназначенной для дальнейшего использования в качестве пищевой продукции, если химическое, физическое и (или) биологическое воздействие объекта, в отношении которого установлена санитарно-защитная зона, приведет к нарушению качества и безопасности таких средств, сырья, воды и продукции в соответствии с установленными к ним требованиями.

При строительстве, реконструкции объекта капитального строительства вне границ приаэродромной территории необходимо соблюдать требования пункта 61 Федеральных правил использования воздушного пространства Российской Федерации.⁶

6. Информация о границах зон с особыми условиями использования территорий, если земельный участок полностью или частично расположен в границах таких зон:

Наименование зоны с особыми условиями использования территории с указанием объекта, в отношении которого установлена такая зона	Перечень координат характерных точек в системе координат, используемой для ведения Единого государственного реестра недвижимости		
	Обозначение (номер) характерной точки	X	Y
1	2	3	4
<i>Санитарно-защитная зона для промплощадки ООО Машиностроительный завод "Тонар"</i>	-	-	-

7. Информация о границах публичных сервитутов

Информация отсутствует

Обозначение (номер) характерной точки	Перечень координат характерных точек в системе координат, используемой для ведения Единого государственного реестра недвижимости	
	X	Y
-	-	-

8. Номер и (или) наименование элемента планировочной структуры, в границах которого расположен земельный участок

Приказ Министерства строительства и жилищно-коммунального хозяйства Российской Федерации от 25 апреля 2017 г. № 738/пр "Об утверждении видов элементов планировочной структуры". Орехово-Зуевский городской округ, 50:24:0060101

9. Информация о возможности подключения (технологического присоединения) объектов капитального строительства к сетям инженерно-технического обеспечения (за исключением сетей электроснабжения), определяемая с учетом программ комплексного развития систем коммунальной инфраструктуры поселения, муниципального округа, городского округа (при их наличии), в состав которой входят сведения о максимальной нагрузке в возможных точках подключения (технологического присоединения) к таким сетям, а также сведения об организации, представившей данную информацию

Информацию о технических условиях см. приложение

10. Реквизиты нормативных правовых актов субъекта Российской Федерации, муниципальных правовых актов, устанавливающих требования к благоустройству территории

Закон Московской области от 30.12.2014 г. № 191/2014-ОЗ "О регулировании дополнительных вопросов в сфере благоустройства в Московской области"

11. Информация о красных линиях: _____ -

Обозначение (номер) характерной точки	Перечень координат характерных точек в системе координат, используемой для ведения Единого государственного реестра недвижимости	
	X	Y
-	-	-

12. Информация о требованиях к архитектурно-градостроительному облику объекта капитального строительства:

№	Требования к архитектурно-градостроительному облику объекта капитального строительства	Показатель
1	2	3
1	<i>Устанавливаются ст. 42 утвержденных правил землепользования и застройки территории</i>	<i>Устанавливаются ст. 42 утвержденных правил землепользования и застройки территории</i>

¹ - Правила землепользования и застройки территории (части территории) Орехово-Зуевского городского округа Московской области, утвержденные постановлением Администрации Орехово-Зуевского городского округа Московской области от 05.05.2022 г. № 1712 "Об утверждении Правил землепользования и застройки территории (части территории) Орехово-Зуевского городского округа Московской области" (в редакции постановления Администрации Орехово-Зуевского городского округа Московской области от 22.02.2024 г. № 529).


² - На основании сведений государственной информационной системы обеспечения градостроительной деятельности Московской области (ИСОГД Московской области); Решение Главного государственного санитарного врача по Московской области от 28.06.2017 г. № 9 "Об утверждении размера санитарно-защитной зоны для промплощадки ООО Машиностроительный завод "Тонар" по адресу: Московская область, Орехово-Зуевский район, д. Губино, ул. 1-ая Ленинская, д.76а" и ограничения, установленные санитарным законодательством.

³ - Предельное количество этажей включает все надземные этажи.

⁴ - Информация из текста Правил землепользования и застройки территории (части территории) Орехово-Зуевского городского округа Московской области, утвержденных постановлением Администрации Орехово-Зуевского городского округа Московской области от 05.05.2022 г. № 1712 (в редакции постановления Администрации Орехово-Зуевского городского округа Московской области от 22.02.2024 г. № 529).

⁵ - Постановление Правительства Российской Федерации от 11.03.2010 г. № 138 "Об утверждении Федеральных правил использования воздушного пространства Российской Федерации".

Приложения



И · К · С

Общество с ограниченной ответственностью
«Интеллектуальные Коммунальные Системы Орехово-Зуево»
Адрес: 142600, Московская область, г. Орехово-Зуево, ул. Ленина, д. 97, оф. 18
ОГРН 1197627012868ИНН/КПП 7608037021/503401001

ИНФОРМАЦИЯ О ТЕХНИЧЕСКИХ УСЛОВИЯХ

подключения (технологического присоединения) объекта капитального строительства к сетям инженерно-технического обеспечения

РЕСУРСОСНАБЖАЮЩАЯ ОРГАНИЗАЦИЯ	
Тип сети	Теплоснабжение
Номер ТУ	211/2024
Дата и выдача ТУ в РСО	11.04.2024
Срок действия ТУ	3 года
Срок подключения объекта капитального строительства	-
Наименование РСО	ООО «ИКС Орехово-Зуево»
ИНН РСО	7608037021
Адрес РСО	142611, МО, г. Орехово-Зуево, ул. Лапина, 68, оф.15
ИНФОРМАЦИЯ О ЗАЯВИТЕЛЕ	
Наименование	Общество с ограниченной ответственностью Машиностроительный завод "Тонар"
ИНН	5034016022
Дата заявки	11-04-2024
Номер заявки	469659
Номер заявления	P001-0325982065-83669148
ИНФОРМАЦИЯ ОБ ОБЪЕКТЕ	
Кадастровый номер земельного участка	50:24:0060102:441
Адрес земельного участка	Российская Федерация, Московская, Орехово-Зуевский г.о., д. Губино
Функциональное назначение объекта	2-этажный дорожный сервис с общей площадью 1342,5
ИНФОРМАЦИЯ ПО ПОДКЛЮЧЕНИЮ ОБЪЕКТА	
Возможная точка подключения	Отсутствует техническая возможность
Максимальная нагрузка - предельная свободная мощность в возможной точке подключения (Гкал/час)	

Тел.: 8 (968)4088367

Информация о согласовании с организациями, владеющими технологически связанными сетями или объектами (не требуется/согласовано с РСО _____)	
Информация о плате за подключение объекта капитального строительства	

1. Данные технические условия не являются основанием для технологического присоединения к сетям инженерно-технического обеспечения, резервирования мощности и проектирования.
2. В течение 1 (одного) года с даты получения технических условий, правообладателю земельного участка необходимо определить необходимую ему подключаемую нагрузку и обратиться с заявлением о подключении объекта.
3. В случае осуществления самовольного подключения (тех. присоединения) к сетям тепло-, водоснабжения и водоотведения заявитель может быть привлечен к ответственности в соответствии со статьями 7.19 и 7.20 КоАП РФ.
4. Информация о плате за подключения в будущем году может измениться согласно распоряжению КТЦ МО, которое можно уточнить на сайте <https://kts.mosreg.ru/> в разделе: Документы/Нормотворчество/Распоряжения
- 5.

**Зам. начальника ПТО
ООО «ИКС Орехово-Зуево»**



Башмаков И.С.

**ФИЛИАЛ ГОСУДАРСТВЕННОГО УНИТАРНОГО ПРЕДПРИЯТИЯ
МОСКОВСКОЙ ОБЛАСТИ «КОММУНАЛЬНЫЕ СИСТЕМЫ МОСКОВСКОЙ
ОБЛАСТИ» «КУРОВСКИЕ ОЧИСТНЫЕ СООРУЖЕНИЯ»**

142671, Московская область, Г.О. Орехово-Зуевский, г.Куровское, ул.Лесная, КОС
тел./факс: 8 (496) 4-146-127 эл. почта: kcmo.kos.csk@mail.ru; kos02@list.ru ИНН 5034065171 КПП 503401001
расчетный счет № 40602810600000000048 в Банке ГПБ (АО) БИК 044525823 кор/счет № 30101810200000000823 ОГРН 1025004586353

№ 191/1 от 11.04.2024г.

ГКУ МО «Агентство развития коммунальной
инфраструктуры»
Каретникову В.Е.

ИНФОРМАЦИЯ О ВОЗМОЖНОСТИ ПОДКЛЮЧЕНИЯ

(технологического присоединения) объектов капитального строительства к сетям инженерно-технического обеспечения

РЕСУРСОСНАБЖАЮЩАЯ ОРГАНИЗАЦИЯ

Тип сети	Водоотведение
Срок подключения объекта капитального строительства	
Наименование РСО	Филиал Государственного унитарного предприятия Московской области «Коммунальные системы Московской области» «Куровские очистные сооружения»
ИНН РСО	5034065171
Адрес РСО	г. Куровское, ул. Лесная, КОС

ИНФОРМАЦИЯ О ЗАЯВИТЕЛЕ

Наименование	Общество с ограниченной ответственностью Машиностроительный завод Тонар
ИНН	
Дата заявки	11-04-2024
Номер заявки	469659/1311367
Номер заявления	P001-0325982065-83669148

ИНФОРМАЦИЯ ОБ ОБЪЕКТЕ

Кадастровый номер земельного участка	50:24:0060102:441
Адрес земельного участка	Российская Федерация, Московская обл., Орехово-Зуевский г.о., д. Губино, ул. Ленинская-1 д.147
Функциональное назначение объекта	2-этажный дорожный сервис с общей площадью 1342,5

ИНФОРМАЦИЯ ПО ПОДКЛЮЧЕНИЮ ОБЪЕКТА

Возможная точка подключения	Участок вне зоны ответственности РСО/ Отсутствуют муниципальные сети
Максимальная нагрузка - предельная свободная мощность в возможной точке подключения (мЗ/сут)	
Информация о согласовании с организациями, владеющими технологически связанными сетями или объектами (не требуется/согласовано с РСО)	
Информация о плате за подключение объекта капитального строительства	

Прочие условия:

1. Данные технические условия не являются основанием для технологического присоединения к сетям инженерно-технического обеспечения, резервирования мощности и проектирования.
2. В течение 1 (одного) года с даты получения технических условий правообладателю земельного участка необходимо определить нагрузку и обратиться с заявлением о подключении объекта капитального строительства к сетям инженерно-технического обеспечения на основании Договора о подключении (технологическом присоединении).
3. В случае осуществления самовольного подключения (тех. присоединения) к сетям тепло-, водоснабжения и водоотведения заявитель может быть привлечен к ответственности в соответствии со статьями 7.19 и 7.20 КоАП РФ.

Главный инженер

Матвеев С.Д.

**ФИЛИАЛ ГОСУДАРСТВЕННОГО УНИТАРНОГО ПРЕДПРИЯТИЯ
МОСКОВСКОЙ ОБЛАСТИ «КОММУНАЛЬНЫЕ СИСТЕМЫ МОСКОВСКОЙ
ОБЛАСТИ» «КУРОВСКИЕ ОЧИСТНЫЕ СООРУЖЕНИЯ»**

142671, Московская область, Г.О. Орехово-Зуевский, г.Куровское, ул.Лесная, КОС
тел./факс: 8 (496) 4-146-127 эл. почта: kemo.kos.csk@mail.ru; kos02@list.ru ИНН 5034065171 КПП 503401001
расчетный счет № 40602810600000000048 в Банке ГПБ (АО) БИК 044525823 кор/счет № 30101810200000000823 ОГРН 1025004586353

№ 191 от 11.04.2024г.

ГКУ МО «Агентство развития коммунальной
инфраструктуры»
Каретникову В.Е.

ИНФОРМАЦИЯ О ВОЗМОЖНОСТИ ПОДКЛЮЧЕНИЯ

(технологического присоединения) объектов капитального строительства к сетям инженерно-технического обеспечения

РЕСУРСОСНАБЖАЮЩАЯ ОРГАНИЗАЦИЯ

Тип сети	Холодное водоснабжение
Срок подключения объекта капитального строительства	
Наименование РСО	Филиал Государственного унитарного предприятия Московской области «Коммунальные системы Московской области» «Куровские очистные сооружения»
ИНН РСО	5034065171
Адрес РСО	г. Куровское, ул. Лесная, КОС

ИНФОРМАЦИЯ О ЗАЯВИТЕЛЕ

Наименование	Общество с ограниченной ответственностью Машиностроительный завод Тонар
ИНН	
Дата заявки	11-04-2024
Номер заявки	469659/1311366
Номер заявления	P001-0325982065-83669148

ИНФОРМАЦИЯ ОБ ОБЪЕКТЕ

Кадастровый номер земельного участка	50:24:0060102:441
Адрес земельного участка	Российская Федерация, Московская обл., Орехово-Зуевский г.о., д. Губино, ул. Ленинская-1 д.147
Функциональное назначение объекта	2-этажный дорожный сервис с общей площадью 1342,5

ИНФОРМАЦИЯ ПО ПОДКЛЮЧЕНИЮ ОБЪЕКТА

Возможная точка подключения	Участок вне зоны ответственности РСО/ Отсутствуют муниципальные сети
Максимальная нагрузка - предельная свободная мощность в возможной точке подключения (м3/сут)	
Информация о согласовании с организациями, владеющими технологически связанными сетями или объектами (не требуется/согласовано с РСО)	
Информация о плате за подключение объекта капитального строительства	

Прочие условия:

- Данные технические условия не являются основанием для технологического присоединения к сетям инженерно-технического обеспечения, резервирования мощности и проектирования.
- В течение 1 (одного) года с даты получения технических условий правообладателю земельного участка необходимо определить нагрузку и обратиться с заявлением о подключении объекта капитального строительства к сетям инженерно-технического обеспечения на основании Договора о подключении (технологическом присоединении).
- В случае осуществления самовольного подключения (тех. присоединения) к сетям тепло-, водоснабжения и водоотведения заявитель может быть привлечен к ответственности в соответствии со статьями 7.19 и 7.20 КоАП РФ.

Главный инженер

Матвеев С.Д.

Сведения о технических условиях № 469659 ТУ от 2024-04-11
на электроснабжение земельного участка с кадастровым номером
50:24:0060102:441
расположенном : Московская обл., Орехово-Зуевский г.о., д. Губино

I. Предельная свободная мощность существующих сетей.

Вблизи участка расположена ПС-Дружба, принадлежащая ПАО «Россети». Максимальная мощность, разрешенная для технологического присоединения, по информации, размещенной на официальном интернет сайте владельца указанного питающего центра составляет 19,50 МВА.

II. Максимальная нагрузка: 19,50 МВА.

III. Срок осуществления мероприятий по технологическому присоединению:

В соответствии с подпунктом б) пункта 16 Правил технологического присоединения энергопринимающих устройств потребителей электрической энергии, объектов по производству электрической энергии, а также объектов электросетевого хозяйства, принадлежащих сетевым организациям и иным лицам, к электрическим сетям», утвержденных Постановлением Правительства Российской Федерации от 27.12.2004 № 861, срок присоединения составляет:

а. В случаях осуществления технологического присоединения к электрическим сетям классом напряжения до 20 кВ включительно, при этом расстояние от существующих электрических сетей необходимого класса напряжения до границ участка, на котором расположены присоединяемые энергопринимающие устройства, составляет не более 300 метров в городах и поселках городского типа и не более 500 метров в сельской местности и от сетевой организации не требуется выполнение работ по строительству (реконструкции) объектов электросетевого хозяйства, включенных (подлежащих включению) в инвестиционные программы сетевых организаций (в том числе смежных сетевых организаций), и (или) объектов по производству электрической энергии, за исключением работ по строительству объектов электросетевого хозяйства от существующих объектов электросетевого хозяйства до присоединяемых энергопринимающих устройств и (или) объектов электроэнергетики:

30 рабочих дней - для заявителей

- Юридических лиц или индивидуальных предпринимателей в целях технологического присоединения по второй или третьей категории надежности энергопринимающих устройств, максимальная мощность которых составляет до 150 кВт включительно (с учетом ранее присоединенных в данной точке присоединения энергопринимающих устройств);

- Физических лиц в целях технологического присоединения энергопринимающих устройств, максимальная мощность которых составляет до 15 кВт включительно (с учетом ранее присоединенных в данной точке присоединения энергопринимающих устройств), которые используются для бытовых и иных нужд, не связанных с осуществлением предпринимательской деятельности, и электроснабжение которых предусматривается по одному источнику,

при одновременном соблюдении следующих условий:

- технологическое присоединение энергопринимающих устройств заявителя осуществляется к электрическим сетям классом напряжения 0,4 кВ и ниже;

- расстояние от существующих электрических сетей необходимого класса напряжения до границ участка, на котором расположены присоединяемые энергопринимающие устройства, составляет не более 15 метров;

отсутствует необходимость урегулирования отношений с лицами, являющимися собственниками или иными законными владельцами земельных участков.

<https://disk.yandex.ru/i/XhwhSBRfo8aUbA>

142409, Московская обл, Ногинский р-н, Ногинск г,
Ревсобраний ул, дом № 1

Сведения о технических условиях 20414 от 12.04.2024

на газоснабжение объекта капитального строительства (Нежилое строение), располагаемого на земельном участке с кадастровым номером 50:24:0060102:441 по адресу: Московская обл, Орехово-Зуевский р-н, Губино д, Ленинская-1 ул , дом № 147

1. Предельная свободная мощность существующих сетей.

Ориентировочным источником газоснабжения указанного земельного участка может являться газопровод от ГРС «Ликино-Дулево (1)». Предельная свободная мощность в точке подключения составляет 15 куб.м/час.

2. Максимальная нагрузка: 15 куб.м/час.

3. Срок подключения объекта капитального строительства к сетям инженерно-технического обеспечения:

В соответствии с пунктом 53 Правил подключения (технологического присоединения) объектов капитального строительства к сетям газораспределения, утвержденных постановлением Правительства Российской Федерации от 13.09.2021 № 1547, срок подключения составляет:

- а) 135 дней - для заявителей первой категории;
- в) 1,5 года - для заявителей второй категории, если иные сроки (но не более 3 лет) не предусмотрены инвестиционной программой или соглашением сторон;
- г) 2 года - для заявителей, плата за технологическое присоединение которых устанавливается по индивидуальному проекту, а также для заявителей третьей категории, если иные сроки (но не более 4 лет) не предусмотрены инвестиционной программой или соглашением сторон.

4. Размер платы за подключение (технологическое присоединение):

Определяется в соответствии с Распоряжением Комитета по ценам и тарифам Московской области от 27.12.2023 №329-Р.

5. Срок действия данных сведений.

В течение 6 месяцев.

Инженер 1 категории технического
отдела филиала АО «Мособлгаз»
«Восток»

Подпись

Головкина Е.А.

Документ подписан электронной подписью


	Владелец сертификата: организация, сотрудник	Серийный номер сертификата	Дата и время подписания
Подпись сотрудника	Головкина Елизавета Алексеевна	01E3FFC90029B1A6A04148BC409CDF8C8B	12.04.2024 14:35 GMT+03:00


Сведения о характеристиках объекта недвижимости

В Единый государственный реестр недвижимости внесены следующие сведения:

Раздел 1 Лист 1

Земельный участок			
вид объекта недвижимости			
Лист № 1 раздела 1	Всего листов раздела 1: 2	Всего разделов: 5	Всего листов выписки: 7
13.11.2023г.			
Кадастровый номер:	50:24:0060101:1342		
Номер кадастрового квартала:	50:24:0060101		
Дата присвоения кадастрового номера:	26.04.2022		
Ранее присвоенный государственный учетный номер:	данные отсутствуют		
Местоположение:	Российская Федерация, Московская область, Орехово-Зуевский городской округ, д. Губино		
Площадь:	4486 +/- 23		
Кадастровая стоимость, руб.:	6093961.84		
Кадастровые номера расположенных в пределах земельного участка объектов недвижимости:	данные отсутствуют		
Кадастровые номера объектов недвижимости, из которых образован объект недвижимости:	данные отсутствуют		
Кадастровые номера образованных объектов недвижимости:	данные отсутствуют		
Категория земель:	Земли населенных пунктов		
Виды разрешенного использования:	«магазины» (4.4), объекты дорожного сервиса (4.9.1)		
Сведения о кадастровом инженерере:	образованием земельного участка из земель, находящихся в государственной или муниципальной собственности в кадастровом квартале 50:24:0060101, расположенного Российская Федерация, Московская область, Орехово-Зуевский городской округ, Губино д		
Сведения о лесах, водных объектах и об иных природных объектах, расположенных в пределах земельного участка:	данные отсутствуют		
Сведения о том, что земельный участок полностью расположен в границах зоны с особыми условиями использования территории, территории объекта культурного наследия, публичного сервитута:	данные отсутствуют		


полное наименование должности		ДОКУМЕНТ ПОДПИСАН ЭЛЕКТРОННОЙ ПОДПИСЬЮ	инициалы, фамилия
	Сертификат: 00BV056B7401CB38D2B3576ACDC8425108 Владелец: ФЕДЕРАЛЬНАЯ СЛУЖБА ГОСУДАРСТВЕННОЙ РЕГИСТРАЦИИ, КАДАСТРА И КАРТОГРАФИИ Действителен: с 27.06.2023 по 19.09.2024		

Земельный участок			
вид объекта недвижимости			
Лист № 2 раздела 1	Всего листов раздела 1: 2	Всего разделов: 5	Всего листов выписки: 7
13.11.2023г.			
Кадастровый номер:		50:24:0060101:1342	
Сведения о том, что земельный участок расположен в границах особой экономической зоны, территории опережающего социально-экономического развития, зоны территориального развития в Российской Федерации, игорной зоны:		данные отсутствуют	
Сведения о том, что земельный участок расположен в границах особо охраняемой природной территории, охотничьих угодий, лесничеств:		данные отсутствуют	
Сведения о результатах проведения государственного земельного надзора:		данные отсутствуют	
Сведения о расположении земельного участка в границах территории, в отношении которой утвержден проект межевания территории:		данные отсутствуют	
Условный номер земельного участка:		данные отсутствуют	
Сведения о принятии акта и (или) заключении договора, предусматривающих предоставление в соответствии с земельным законодательством исполнительным органом государственным органом власти или органом местного самоуправления, находящегося в государственной или муниципальной собственности земельного участка для строительства наемного дома социального использования или наемного дома коммерческого использования:		данные отсутствуют	
Сведения о том, что земельный участок или земельные участки образованы на основании решения об изъятии земельного участка и (или) расположенного на нем объекта недвижимости для государственных или муниципальных нужд:		данные отсутствуют	
Сведения о том, что земельный участок образован из земель или земельного участка, государственная собственность на которые не разграничена:		данные отсутствуют	
Сведения о наличии земельного спора о местоположении границ земельных участков:		данные отсутствуют	
Статус записи об объекте недвижимости:		Сведения об объекте недвижимости имеют статус "актуальные"	
Особые отметки:		Сведения, необходимые для заполнения раздела: 4 - Сведения о частях земельного участка, отсутствуют.	
Получатель выписки:		Орешкина Анастасия Владимировна (представитель правообладателя), Правообладатель: от имени заявителя Общество с ограниченной ответственностью "Машиностроительный завод " Тонар", 5034016022	
полное наименование должности		 ДОКУМЕНТ ПОДПИСАН ЭЛЕКТРОННОЙ ПОДПИСЬЮ	инициалы, фамилия
		Сертификат: 00BB056B7401CB38D2B3576ACDC8425108 Владелец: ФЕДЕРАЛЬНАЯ СЛУЖБА ГОСУДАРСТВЕННОЙ РЕГИСТРАЦИИ, КАДАСТРА И КАРТОГРАФИИ Действителен: с 27.06.2023 по 19.09.2024	


Выписка из Единого государственного реестра недвижимости об объекте недвижимости
Сведения о зарегистрированных правах

Раздел 2 Лист 3

Земельный участок			
вид объекта недвижимости			
Лист № 1 раздела 2	Всего листов раздела 2: 2	Всего разделов: 5	Всего листов выписки: 7
13.11.2023г.			
Кадастровый номер:		50:24:0060101:1342	
1	Правообладатель (правообладатели):	1.1	Общество с ограниченной ответственностью Машиностроительный завод «ТОНАР», ИНН: 5034016022, ОГРН: 1025007458200
	Сведения о возможности предоставления третьим лицам персональных данных физического лица:	1.1.1	данные отсутствуют
2	Вид, номер, дата и время государственной регистрации права:	2.1	Собственность 50:24:0060101:1342-50/141/2022-1 30.06.2022 12:31:09
3	Сведения об осуществлении государственной регистрации сделки, права без необходимого в силу закона согласия третьего лица, органа:	3.1	данные отсутствуют
4	Ограничение прав и обременение объекта недвижимости:	не зарегистрировано	
5	Договоры участия в долевом строительстве:	не зарегистрировано	
6	Заявленные в судебном порядке права требования:	данные отсутствуют	
7	Сведения о возможности предоставления третьим лицам персональных данных физического лица	данные отсутствуют	
8	Сведения о возражении в отношении зарегистрированного права:	данные отсутствуют	
9	Сведения о наличии решения об изъятии объекта недвижимости для государственных и муниципальных нужд:	данные отсутствуют	
10	Сведения о невозможности государственной регистрации без личного участия правообладателя или его законного представителя:	данные отсутствуют	
11	Правопритязания и сведения о наличии поступивших, но не рассмотренных заявлений о проведении государственной регистрации права (перехода, прекращения права), ограничения права или обременения объекта недвижимости, сделки в отношении объекта недвижимости:	отсутствуют	

	 ДОКУМЕНТ ПОДПИСАН ЭЛЕКТРОННОЙ ПОДПИСЬЮ	
полное наименование должности	Сертификат: 00BV056B7401CB38D2B3576ACDC8425108 Владелец: ФЕДЕРАЛЬНАЯ СЛУЖБА ГОСУДАРСТВЕННОЙ РЕГИСТРАЦИИ, КАДАСТРА И КАРТОГРАФИИ Действителен: с 27.06.2023 по 19.09.2024	инициалы, фамилия

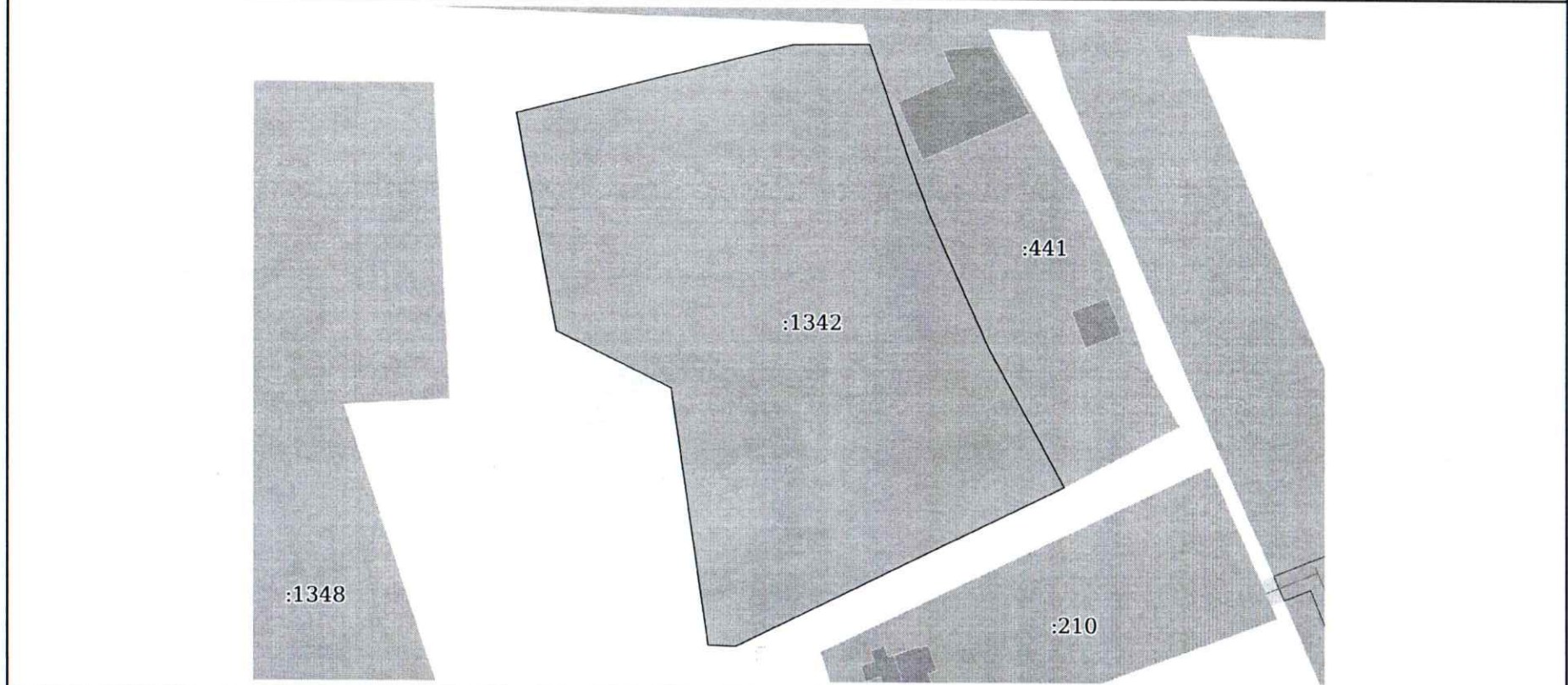
Земельный участок			
вид объекта недвижимости			
Лист № 2 раздела 2	Всего листов раздела 2: 2	Всего разделов: 5	Всего листов выписки: 7
13.11.2023г.			
Кадастровый номер:		50:24:0060101:1342	
11	Сведения о невозможности государственной регистрации перехода, прекращения, ограничения права на земельный участок из земель сельскохозяйственного назначения:	данные отсутствуют	

полное наименование должности	 ДОКУМЕНТ ПОДПИСАН ЭЛЕКТРОННОЙ ПОДПИСЬЮ	инициалы, фамилия
	Сертификат: 00ВВ056В7401СВ38D2В3576АСDC8425108 Владелец: ФЕДЕРАЛЬНАЯ СЛУЖБА ГОСУДАРСТВЕННОЙ РЕГИСТРАЦИИ, КАДАСТРА И КАРТОГРАФИИ Действителен: с 27.06.2023 по 19.09.2024	


Выписка из Единого государственного реестра недвижимости об объекте недвижимости
Описание местоположения земельного участка

Земельный участок			
вид объекта недвижимости			
Лист № 1 раздела 3	Всего листов раздела 3: 1	Всего разделов: 5	Всего листов выписки: 7
13.11.2023г.			
Кадастровый номер:		50:24:0060101:1342	

План (чертеж, схема) земельного участка



Масштаб 1:900 Условные обозначения:


	 ДОКУМЕНТ ПОДПИСАН ЭЛЕКТРОННОЙ ПОДПИСЬЮ	
полное наименование должности		инициалы, фамилия

Сертификат: 00BV056B7401CB38D2B3576ACDC8425108
 Владелец: ФЕДЕРАЛЬНАЯ СЛУЖБА ГОСУДАРСТВЕННОЙ
 РЕГИСТРАЦИИ, КАДАСТРА И КАРТОГРАФИИ
 Действителен: с 27.06.2023 по 19.09.2024

Выписка из Единого государственного реестра недвижимости об объекте недвижимости
Описание местоположения земельного участка

Земельный участок			
вид объекта недвижимости			
Лист № 1 раздела 3.1	Всего листов раздела 3.1: 1	Всего разделов: 5	Всего листов выписки: 7
13.11.2023г.			
Кадастровый номер:		50:24:0060101:1342	

Описание местоположения границ земельного участка							
№ п/п	Номер точки		Дирекционный угол	Горизонтальное проложение, м	Описание закрепления на местности	Кадастровые номера смежных участков	Сведения об адресах правообладателей смежных земельных участков
	начальная	конечная					
1	2	3	4	5	6	7	8
1	1.1.1	1.1.2	76°3.5'	43.62	данные отсутствуют	данные отсутствуют	данные отсутствуют
2	1.1.2	1.1.3	89°29.2'	11.16	данные отсутствуют	данные отсутствуют	данные отсутствуют
3	1.1.3	1.1.4	88°55.1'	0.53	данные отсутствуют	данные отсутствуют	данные отсутствуют
4	1.1.4	1.1.5	161°8.6'	4.3	данные отсутствуют	50:24:0060102:441	адрес отсутствует
5	1.1.5	1.1.6	160°47.9'	14.41	данные отсутствуют	50:24:0060102:441	адрес отсутствует
6	1.1.6	1.1.7	159°19.7'	8.67	данные отсутствуют	50:24:0060102:441	адрес отсутствует
7	1.1.7	1.1.8	156°0.2'	22.55	данные отсутствуют	50:24:0060102:441	адрес отсутствует
8	1.1.8	1.1.9	151°13.2'	24.07	данные отсутствуют	50:24:0060102:441	адрес отсутствует
9	1.1.9	1.1.10	244°13.3'	55.97	данные отсутствуют	данные отсутствуют	данные отсутствуют
10	1.1.10	1.1.11	272°11.5'	4.18	данные отсутствуют	данные отсутствуют	данные отсутствуют
11	1.1.11	1.1.12	351°40.9'	39.54	данные отсутствуют	данные отсутствуют	данные отсутствуют
12	1.1.12	1.1.13	296°2.5'	19.57	данные отсутствуют	данные отсутствуют	данные отсутствуют
13	1.1.13	1.1.1	349°37.9'	33.89	данные отсутствуют	данные отсутствуют	данные отсутствуют


	 ДОКУМЕНТ ПОДПИСАН ЭЛЕКТРОННОЙ ПОДПИСЬЮ	
полное наименование должности		инициалы, фамилия

Сертификат: 00BB056B7401CB38D2B3576ACDC8425108
 Владелец: ФЕДЕРАЛЬНАЯ СЛУЖБА ГОСУДАРСТВЕННОЙ
 РЕГИСТРАЦИИ, КАДАСТРА И КАРТОГРАФИИ
 Действителен: с 27.06.2023 по 19.09.2024

Выписка из Единого государственного реестра недвижимости об объекте недвижимости
Описание местоположения земельного участка

Земельный участок			
вид объекта недвижимости			
Лист № 1 раздела 3.2	Всего листов раздела 3.2: 1	Всего разделов: 5	Всего листов выписки: 7
13.11.2023г.			
Кадастровый номер:		50:24:0060101:1342	

Сведения о характерных точках границы земельного участка				
Система координат МСК-50				
Номер точки	Координаты, м		Описание закрепления на местности	Средняя квадратичная погрешность определения координат характерных точек границ земельного участка, м
	X	Y		
1	2	3	4	5
1	463445.59	2288382.8	-	0.1
2	463456.1	2288425.14	-	0.1
3	463456.2	2288436.3	-	0.1
4	463456.21	2288436.83	-	0.1
5	463452.14	2288438.22	-	0.1
6	463438.53	2288442.96	-	0.1
7	463430.42	2288446.02	-	0.1
8	463409.82	2288455.19	-	0.1
9	463388.72	2288466.78	-	0.1
10	463364.38	2288416.38	-	0.1
11	463364.54	2288412.2	-	0.1
12	463403.66	2288406.48	-	0.1
13	463412.25	2288388.9	-	0.1
1	463445.59	2288382.8	-	0.1

полное наименование должности	 ДОКУМЕНТ ПОДПИСАН ЭЛЕКТРОННОЙ ПОДПИСЬЮ	инициалы, фамилия
	Сертификат: 00BV056B7401CB38D2B3576ACDC8425108 Владелец: ФЕДЕРАЛЬНАЯ СЛУЖБА ГОСУДАРСТВЕННОЙ РЕГИСТРАЦИИ, КАДАСТРА И КАРТОГРАФИИ Действителен: с 27.06.2023 по 19.09.2024	